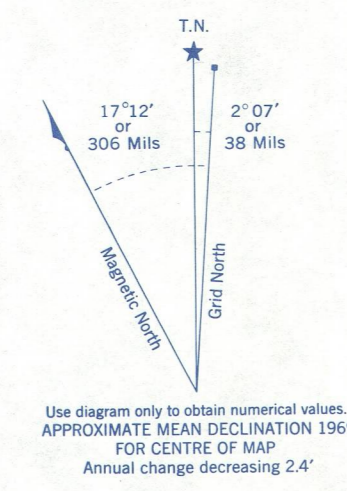
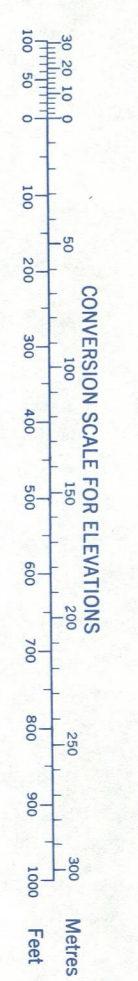
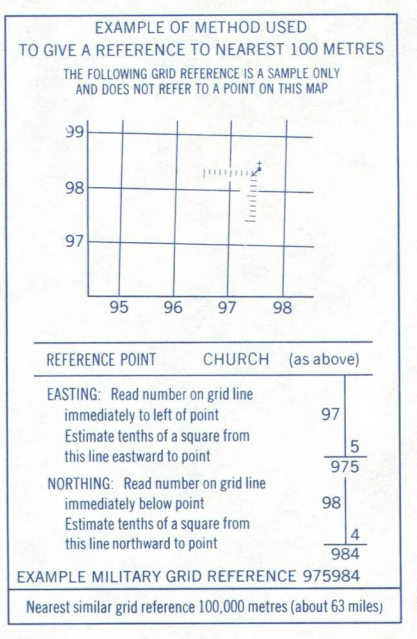
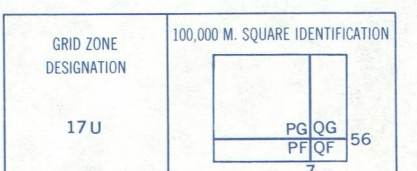


Refer to this map as: 32 L/9 EDITION 1 MCE SERIES A 761



Use diagram only to obtain numerical values. APPROXIMATE MEAN DECLINATION 1969 FOR CENTRE OF MAP. Annual change decreasing 2.4'

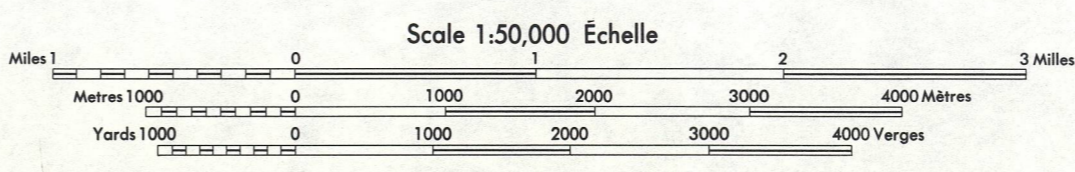
ONE THOUSAND METRE UNIVERSAL TRANSVERSE MERCATOR GRID ZONE 17



BROWN NUMBERED TICKS INDICATE THE 1000 METRE U.T.M. GRID ZONE 18

Produced 1969 by the SURVEYS AND MAPPING BRANCH, DEPARTMENT OF ENERGY, MINES AND RESOURCES, from aerial photographs taken in 1955. Field surveys 1958, 1963 and 1964. Printed 1971. Copies may be obtained from the Map Distribution Office, Department of Energy, Mines and Resources, Ottawa.

LAC SUZANNE QUÉBEC



This Provisional Map is equivalent to a standard map in accuracy of content. Some names on this map are not yet official. Corrections or additions are invited by the Survey and Mapping Branch.

CONTOUR INTERVAL: 20 FEET APPROXIMATE. COLOURS: APPROXIMATE. Elevations in Feet above Mean Sea Level. North American Datum 1927. Transverse Mercator Projection.

Cette carte provisoire équivaut une carte régulière au point de vue précision de l'information. Certains noms inscrits sur cette carte ne sont pas encore officiels. La Direction des levés et de la cartographie saurait gré au public de lui signaler corrections et additions.

ÉCARTILLEMENT DES COURBES: 20 PIÈDES APPROXIMATIVES. COULEURS: APPROXIMATIVES. Élévations en Pieds au-dessus du niveau moyen de la mer. Système de référence géodésique nord-américain, 1927. Projection transverse de Mercator.

Éditée en 1969 par la DIRECTION DES LEVÉS ET DE LA CARTOGRAPHIE, MINISTÈRE DE L'ÉNERGIE, DES MINES ET DES RESSOURCES, à partir des photographies aériennes prises en 1955. Levés sur le terrain de 1958, 1963 et 1964. Imprimée en 1971. Ces cartes sont en vente au Bureau de distribution des cartes, Ministère de l'Énergie, des Mines et des Ressources, Ottawa.

McGILL UNIVERSITY MAP COLLECTION FEB 13 1973 GEOGRAPHY DEPARTMENT MONTREAL