


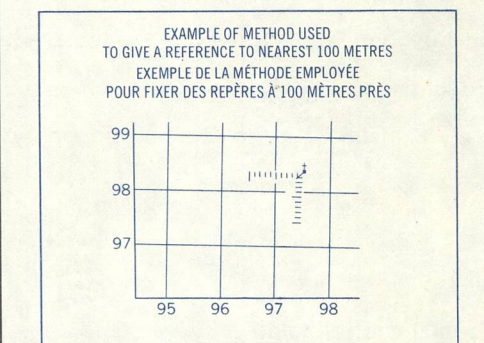
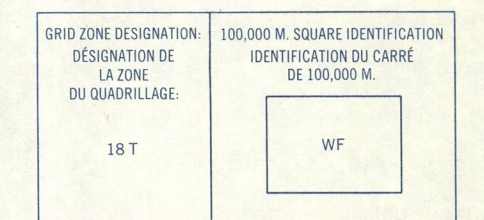


Military users, refer to this map as: **SERIES A 761 SÈRE**  
 Références de cette carte pour usage militaire: **LEUPE 31 G/8 CARTE**  
**EDITION 5-MCE EDITION**



Use diagram only to obtain numerical values approximately when necessary. For center of map. Annual change increasing 6".  
 Utilisez le diagramme seulement pour obtenir les valeurs numériques approximativement quand nécessaire. Au centre de la carte en 1970. Variation annuelle croissante 6".

ONE THOUSAND METRE  
 UNIVERSAL TRANSVERSE MERCATOR GRID  
 ZONE 18  
 QUADRILLAGE DE MILLE MÈTRES  
 TRANSVERSE UNIVERSAL DE MERCATOR



REFERENCE POINT: CHURCH - EGLISE (see diagram)  
 EASTING: Read number on grid line immediately to left of point. LONGITUDE EST. Note the chiffre de la ligne de quadrillage immédiatement à gauche du repère.  
 Estimate tenth of a square from this line northward to point. Estimer le nombre de dixièmes de carré entre cette ligne et le repère en direction est.  
 NORTHING: Read number on grid line immediately above point. LATITUDE NORTH. Note the chiffre de la ligne de quadrillage immédiatement en-dessus du repère.  
 Estimate tenth of a square from this line westward to point. Estimer le nombre de dixièmes de carré entre cette ligne et le repère en direction ouest.  
 GRID REFERENCE: 964  
 REFERENCE AU QUADRILLAGE: 964  
 Note: Number of grid reference 100,000 metres (about 328,084 feet). La précision officielle canadienne est à 100,000 mètres (about 328,084 pieds).

TABLEAU D'ADRESSAGE DU SYSTÈME NATIONAL DE RÉFÉRENCE CARTOGRAPHIQUE

31 G/8	31 G/9	31 H/2
31 G/7	31 G/8	31 H/5
31 G/2	31 G/3	31 H/4

Établie par la DIRECTION DES LEVÉS ET DE LA CARTOGRAPHIE, MINISTÈRE DE L'ÉNERGIE, DES MINES ET DES RESSOURCES. Mise à jour à partir de renseignements obtenus en 1975. Vérification des renseignements en 1975. Révisé par le Service de la Cartographie.  
 Ces cartes sont en vente au Bureau des Cartes du Canada, Ministère de l'Énergie, des Mines et des Ressources, Ottawa, ou chez le vendeur le plus près.  
 © Canada 1976, tous droits réservés.

**VAUDREUIL QUEBEC-ONTARIO**

Scale 1:50,000 Échelle

Miles 0 1 2 3  
 Mètres 0 1000 2000 3000 4000  
 Yards 0 1000 2000 3000 4000

ROADS: hard surface, all weather; gravel, all weather; loose or stabilized surface, all weather; loose surface, dry weather and unclassified streets; cart track; trail, cut line or portage.

ROUTES: paved, toute saison; gravel, toute saison; gravier aggloméré, toute saison; de gravier, temps sec et unclassifiés; de terre; sentier, percée ou portage.

CONTOUR INTERVAL 25 FEET  
 ÉLÉVATION EN PIEDS  
 ÉCHELLE DES COURBES DE NIVEAU  
 ÉLÉVATION EN MÈTRES

**SUPERSEDED EDITION**

INDEX TO ADDING MAPS OF THE NATIONAL TOPOGRAPHIC SYSTEM