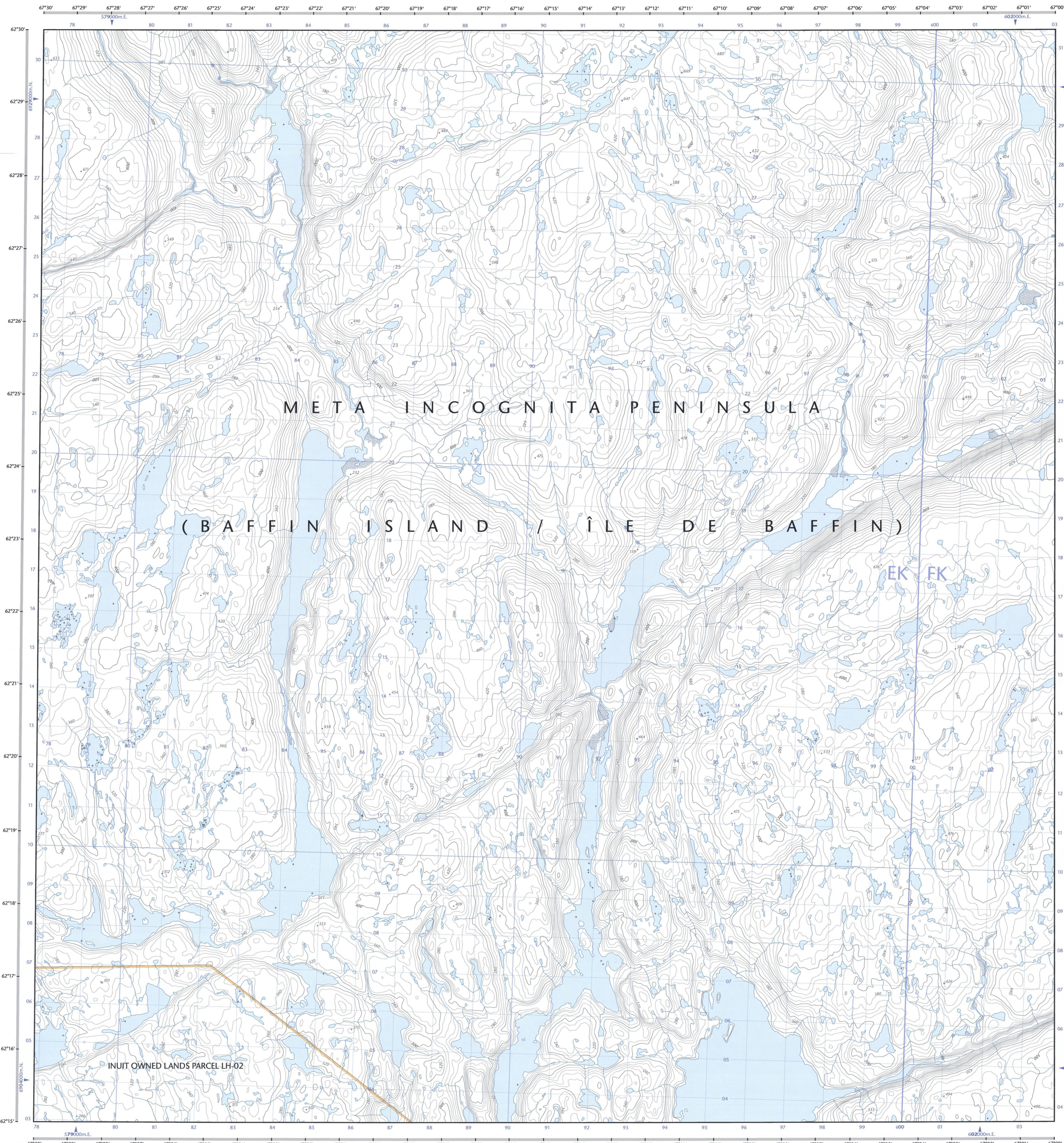
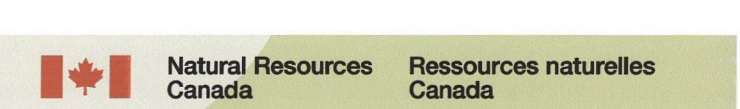


- Road: hard surface, more than 2 lanes, toll gate; service centre
- Road: revêtement dur, plus de 2 voies, poste de péage; centre de service
- Road: hard surface, 2 lanes, less than 2 lanes, snowplough
- Road: revêtement dur, 2 voies, moins de 2 voies, paraplanche
- Road: hard surface, mixed, covered bridge; loose or stabilized surface, street
- Road: revêtement dur, mixte, pont de canalisation de gravier, aggloméré, rue
- Road: loose or stabilized surface, all season, 2 lanes or more, less than 2 lanes
- Road: de gravier, aggloméré, toute saison, 2 voies ou plus, moins de 2 voies
- Road: loose surface, dry weather; vehicle track or winter road; trail; portage
- Road: de gravier, temps sec; chemin de terre ou d'hiver; sentier; portage
- Highway interchange; highway route number; built-up area
- Echangeur; numéro de route; agglomération
- Railway, single track; railway station; bridge; turntable; multiple tracks
- Chemin de fer, voie unique; gare; pont; plaque tournante; voies multiples
- Railway, abandoned; railway yard
- Chemin de fer, abandonné; gare de triage
- Rapid transit: rail, road, footbridge
- Transport rapide: voie ferrée, pont, passerelle
- Caneway; covered bridge; tunnel; bridge; movable bridge
- Cheminée; pont couvert; tunnel; pont; pont mobile
- Boundary: International; boundary monument
- Limite: internationale; repère d'appentage
- Boundary: Provincial and Territorial
- Limite: provinciale ou territoriale; non appentée; surface délimitée
- Boundary: administrative; recreational
- Limite: administrative; récréative
- Boundary: geographic; unsurveyed geographic; small Indian reserve
- Limite: géographique; géographique non appentée; petite réserve indienne
- Wall; fence
- Mur/clôture
- Power transmission line; multiple lines; submarine cable
- Ligne de transport d'énergie; lignes multiples; câble sous marin
- Pipeline: oil, natural gas, control valve; multi-use; underground
- Pipeline: pétrole; gaz naturel; valve de contrôle; multi-utilisateur; souterrain
- Mine: pit, sand, gravel, clay; quarry
- Mine: banc; sable, gravier, argile; carrière
- Airport/airfield: active, condition unknown; heliport
- Aéroport/aérodrome d'aviation: actif, condition inconnue; hélicoptère
- Industrial building; chimney; industrial, flare stack, burner; lumberyard
- Bâtiment industriel; cheminée; industrielle; tourche; brûleur; parc à bois débiterie
- Oil tank; water tank
- Reservoir de pétrole; réservoir d'eau
- Silo; grain elevator; clearance tower; satellite tracking station
- Silo; élévateur à grains; tour de dégagement; station de poursuite de satellite
- Electric facility: oil or natural gas facility; wind-operated device
- Installation électrique; installation pétrolière ou gazière; éolienne
- Tower: communication, radar antenna; radio telescope; fire control
- Tour: communication, antenne radar; radiotélescope; feu, contrôle
- Domestic waste; liquid waste; industrial solid deposit
- Déchets domestiques; déchets liquides; dépôt de solide industriel
- Sporting area; community centre
- Centre sportif; arène; centre communautaire
- Lookout; historic site; zoo
- Belvédère; lieu historique; zoo
- Golf course; campground; ruins
- Terrain de golf; terrain de camping; ruines
- Ski lift; sports track
- Remonte-pente; piste de course
- Building(s): religious, educational; cabin
- Bâtiment(s): religieux; éducatif; cabane
- Hospital; medical centre; senior citizens home; lodging
- Hôpital; centre médical; résidence pour personnes âgées; gîte
- City hall; Parliament Building; municipal hall
- Mairie; édifice du Parlement; salle municipale
- Customs post; ranger inspection station; cemetery
- Poste de douane; poste de garde frontalière; poste de garde de parc; cimetière
- Court house; post office
- Palais de justice; établissement postier
- Fire station; police station; armory
- Caserne de pompiers; poste de police; manège militaire
- Waterbody/shoals; watercourse; disappearing stream
- Eau; eau/fleuve; cours d'eau ou fleuve; ruisseau d'eau disparaissant
- Navigation light; ferry; crib or abandoned bridge pier
- Feu de navigation; traversier; caisson ou pier de pont abandonné
- Coast guard station; seaplane base; active, condition unknown; marina
- Station de la garde-côte; hydrobase: actif, condition inconnue; marina
- Fish ladder; dam; small, large, carrying road
- Échelle à poisson; barrage: petit, grand; portant une route
- Dyke/seawall; boat ramp; wharf; pier or dock; food; breakwater
- Digue/mur de protection; rampe de chargement; quais; jetée; brise-lames
- Ship; drydock; boat; small island; navigational beacon
- Caté; cale sèche; goé; îlot; balise de navigation
- Navigable canal; lock; ditch; conduit; irrigation canal; spring
- Canal navigable; écluse; fossé; canalisation; canal d'irrigation; source
- Reservoir; underground reservoir; fish pound
- Réservoir; réservoir souterrain; whies dans l'eau
- Alluvium: dry river bed, sand in water; beach/river flat
- Alluvion: lit de rivière à sec, sable dans l'eau, estans
- Rapids; falls (height)
- Rapides; chute (hauteur)
- Rocky ledge; reef; rock in water; exposed shipwreck
- Banc rocheux; récif; rochers dans l'eau; épave émergée
- Mossy; glacial debris; permanent snow and ice
- Mousse; débris glaciaires; neige et glace permanentes
- Marsh; swamp; marsh in water; string bog
- Marais; marécage; marais dans l'eau; tourbière réticulée
- Tundra ponds; tundra polygons; peat bog
- Étang de tourbière; polygones de tourbière; tourbière à palé
- Sand; silt; pebbles; gravel; siltstone
- Sable; limon; galets; gravier; schiste argileux
- Contours: index; intermediate; approximate
- Courbes de niveau: indices; intermédiaires; approximatives
- Depression contour; spot elevation; cave
- Courbes de creux; point coté; caverne



62°45'	25-J/2	25-J/11	25-J/10
62°30'	25-J/5	25-J/6	25-J/7
62°15'	25-J/4	25-J/3	25-J/2
62°00'			



Produced on February 03, 2010, by the Centre for Topographic Information, Natural Resources Canada. Éditée le 3 février 2010, par le Centre d'information topographique, Ressources naturelles Canada.

The paper copy of this map meets the print quality standards of Natural Resources Canada when it bears a Certified Map Printer holographic label.

La copie papier de cette carte respecte les normes de qualité d'impression de Ressources naturelles Canada quand elle porte l'étiquette holographique de l'imprimeur de cartes accrédité.

For corrections, additions or comments concerning the content of this map, please contact Natural Resources Canada at: <http://maps.NRCan.gc.ca>

Pour toutes corrections, ajouts ou commentaires concernant le contenu de cette carte, veuillez contacter Ressources naturelles Canada par courriel électronique à : [cartes.NRCan.gc.ca](http://cartes.NRCan.gc.ca)

© 2010, Her Majesty the Queen in Right of Canada. © 2010, Sa Majesté la Reine du chef du Canada.

This map is not to be used for air or marine navigation. Cette carte ne doit pas être utilisée pour la navigation aérienne ou maritime.

**Map content validity dates**

- Road network, Absent
- Hydrographic network, 1958-1999
- Vegetation, Absent
- Buildings, Absent
- Boundaries, 2009
- Toponymy, 2008-2009

Detailed metadata can be found at: <http://GeoGratis.gc.ca>

For corrections, additions or comments concerning the content of this map, please contact Natural Resources Canada at: <http://maps.NRCan.gc.ca>

Pour toutes corrections, ajouts ou commentaires concernant le contenu de cette carte, veuillez contacter Ressources naturelles Canada par courriel électronique à : [cartes.NRCan.gc.ca](http://cartes.NRCan.gc.ca)

© 2010, Her Majesty the Queen in Right of Canada. © 2010, Sa Majesté la Reine du chef du Canada.

This map is not to be used for air or marine navigation. Cette carte ne doit pas être utilisée pour la navigation aérienne ou maritime.

**Dates de validité du contenu de la carte**


- Réseau routier, Absent
- Réseau hydrographique, 1958-1999
- Végétation, Absent
- Bâti, Absent
- Limites, 2009
- Toponymie, 2008-2009

Consultez les métadonnées détaillées sur : <http://GeoGratis.gc.ca>

Pour toutes corrections, ajouts ou commentaires concernant le contenu de cette carte, veuillez contacter Ressources naturelles Canada par courriel électronique à : [cartes.NRCan.gc.ca](http://cartes.NRCan.gc.ca)

© 2010, Sa Majesté la Reine du chef du Canada. © 2010, Sa Majesté la Reine du chef du Canada.

Cette carte ne doit pas être utilisée pour la navigation aérienne ou maritime.



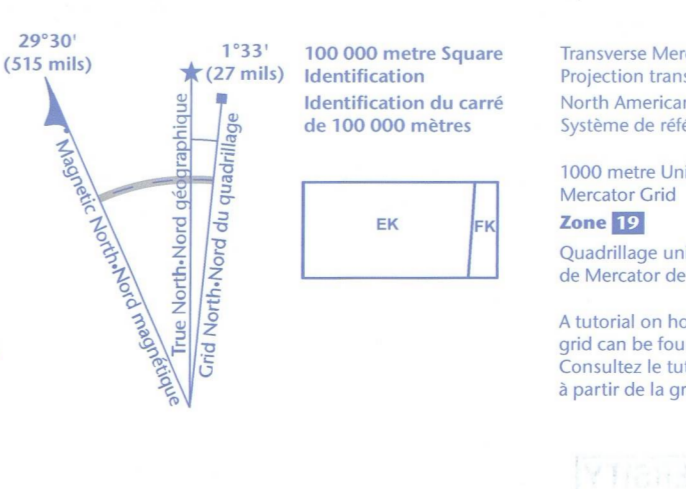
**NO TITLE Nunavut**

Use diagram only to obtain numeric values

Approximate Mean Declination 2010  
For centre of map  
Annual change decreasing 25.1'

N'utiliser le diagramme que pour obtenir les valeurs numériques  
Déclinaison moyenne approximative au centre de la carte en 2010  
Variation annuelle décroissante 25.1'

For magnetic declination information, visit: <http://gc.nrcan.gc.ca/geomatics>  
Pour l'information sur la déclinaison magnétique, visitez : <http://gc.nrcan.gc.ca/geomatics>



1000 metre Universal Transverse Mercator Grid  
Zone 18U  
Quadrillage universel transverse de Mercator de 1000 mètres

Transverse Mercator Projection  
Projection transverse de Mercator  
North American Datum 1983  
Système de référence nord-américain 1983

1000 metre Universal Transverse Mercator Grid  
Zone 18U  
Quadrillage universel transverse de Mercator de 1000 mètres

Disignation de la zone du quadrillage

**25-J/6**  
SCALE 1:50 000  
EDITION 01  
SERIES A713

Printed map / Carte imprimée  
Cat. no. 116-0-01  
M116-2-02396-PDF  
ISBN 978-0-660-46459-0

Digital map / Carte numérique  
Cat. no. 116-0-01  
M116-2-02396-PDF  
ISBN 978-1-100-50425-4