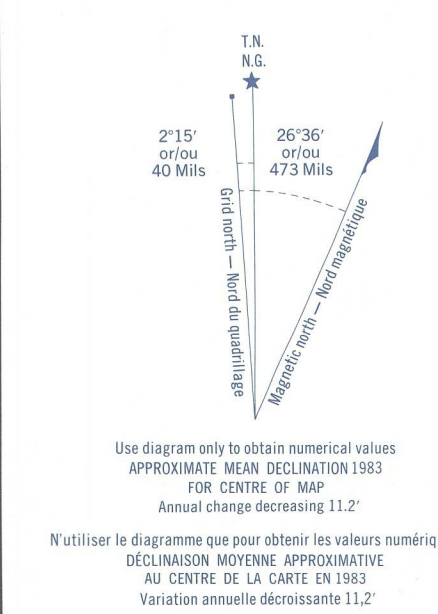
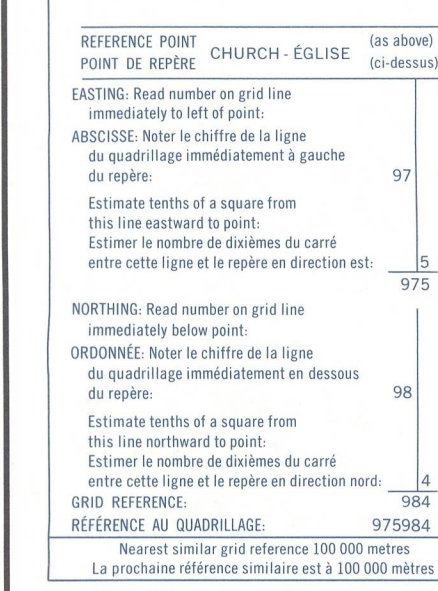
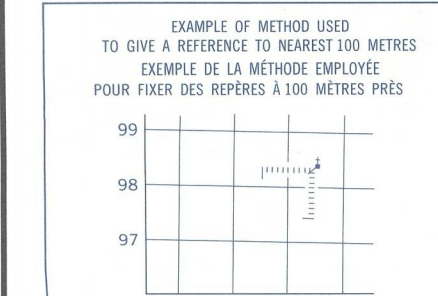



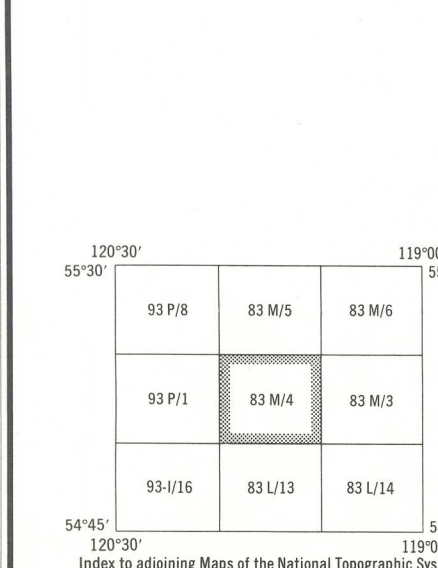
Military users refer to this map as: **SÉRIE A 741 SÉRIE MAP 83 M/4 CARTE**  
 Références de cette carte pour usage militaire: **EDITION 2 MCE ÉDITION**



ONE THOUSAND METRE  
 UNIVERSAL TRANSVERSE MERCATOR GRID  
 ZONE 11  
 QUADRILLAGE DE MILLE MÈTRES  
 TRANSVERSE UNIVERSEL DE MERCATOR



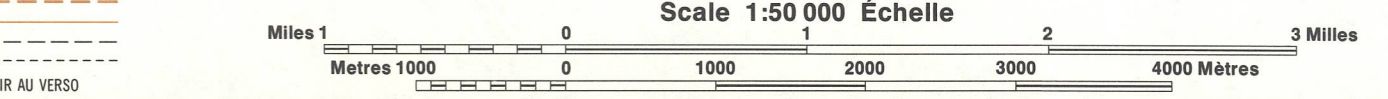
BROWN NUMBERED TICKS INDICATE THE 1000 METRE U.T.M. GRID ZONE 10. LES AMBRES BRUNES NUMÉRÉES REPRÉSENTENT LE QUADRILLAGE DE 1000 MÈTRES T.U.M.



Produced by the SURVEYS AND MAPPING BRANCH, DEPARTMENT OF ENERGY, MINES AND RESOURCES, Ottawa. Copies may be obtained from the Canada Map Office, Department of Energy, Mines and Resources, Ottawa. © 1984, Her Majesty the Queen in Right of Canada, Department of Energy, Mines and Resources.

Points: loose or stabilized surface, all weather / de gravier, aggloméré, toute saison / 2 inches or more / plus de 2 centimètres / loose surface, dry weather / de gravier, temps sec / 2 inches or more / plus de 2 centimètres / unimproved road or street / de terre / de terre, pavée ou portage / sentier, pavée ou portage

**RIO GRANDE**  
 GRANDE PRAIRIE COUNTY  
 ALBERTA  
 WEST OF SIXTH MERIDIAN - OUEST DU SIXIÈME MÉRIDIEN



CONVERSION SCALE FOR ELEVATIONS  
 METRES TO FEET AND VICE VERSA  
 FEET TO METRES

ÉCHELLE DE CONVERSION DES ALTITUDES  
 MÈTRES EN PIEDS ET VICE VERSA  
 PIEDS EN MÈTRES

Drawn by the DIRECTION DES LÈVES ET DE LA CARTOGRAPHIE, MINISTÈRE DE L'ÉNERGIE, DES MINES ET DES RESSOURCES, Ottawa. Vérification des ouvrages en 1985. Publié en 1984.

LES CARTES SONT EN VENTE AU BUREAU DES CARTES DU CANADA, MINISTÈRE DE L'ÉNERGIE, DES MINES ET DES RESSOURCES, OTTAWA, AU CHÊNE LE PLUS PROXIME.

**RIO GRANDE**  
 83 M/4  
 ÉDITION 2

Energy, Mines and Resources Canada / Énergie, Mines et Ressources Canada