

LEGEND - LÉGENDE

Table with two columns: English and French descriptions of map features. Includes categories like 'ROADS AND RELATED FEATURES', 'LANDMARK FEATURES', 'BOUNDARIES AND SURVEY CONTROL', 'DRAINAGE AND RELATED FEATURES', and 'RELIEF FEATURES'.

LOCATION OF THESE REEFS, ESTABLISHED FROM SATELLITE PHOTOGRAPHY, MAY NOT BE AS ACCURATE AS THE OTHER MAP DETAIL. LA POSITION DE CES REEFIS, ÉTABLIE PAR LA PHOTOGRAPHIE DE SATELLITE, N'EST PAS, NÉCESSAIREMENT, AUSSI PRÉCISE QUE CELLE DES AUTRES DÉTAILS DE LA CARTE.

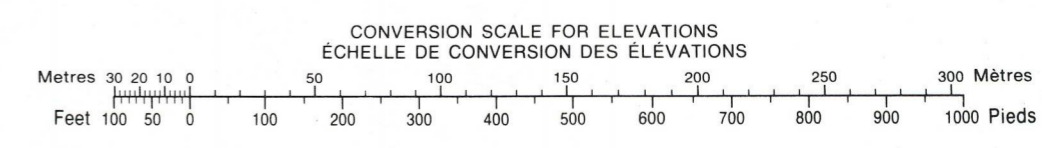

U N G A V A B A Y

ALUKPALUK BAY

ALUKPALUK BAY NEW QUEBEC TERRITORY-TERRITOIRE DU NOUVEAU QUÉBEC QUÉBEC

ELEVATIONS IN METRES ABOVE MEAN SEA LEVEL CONTOUR INTERVAL..... 10 METRES

ELEVATIONS EN MÈTRES AU-DESSUS DU NIVEAU MOYEN DE LA MER ÉQUIDISTANCE DES COURBES..... 10 MÈTRES

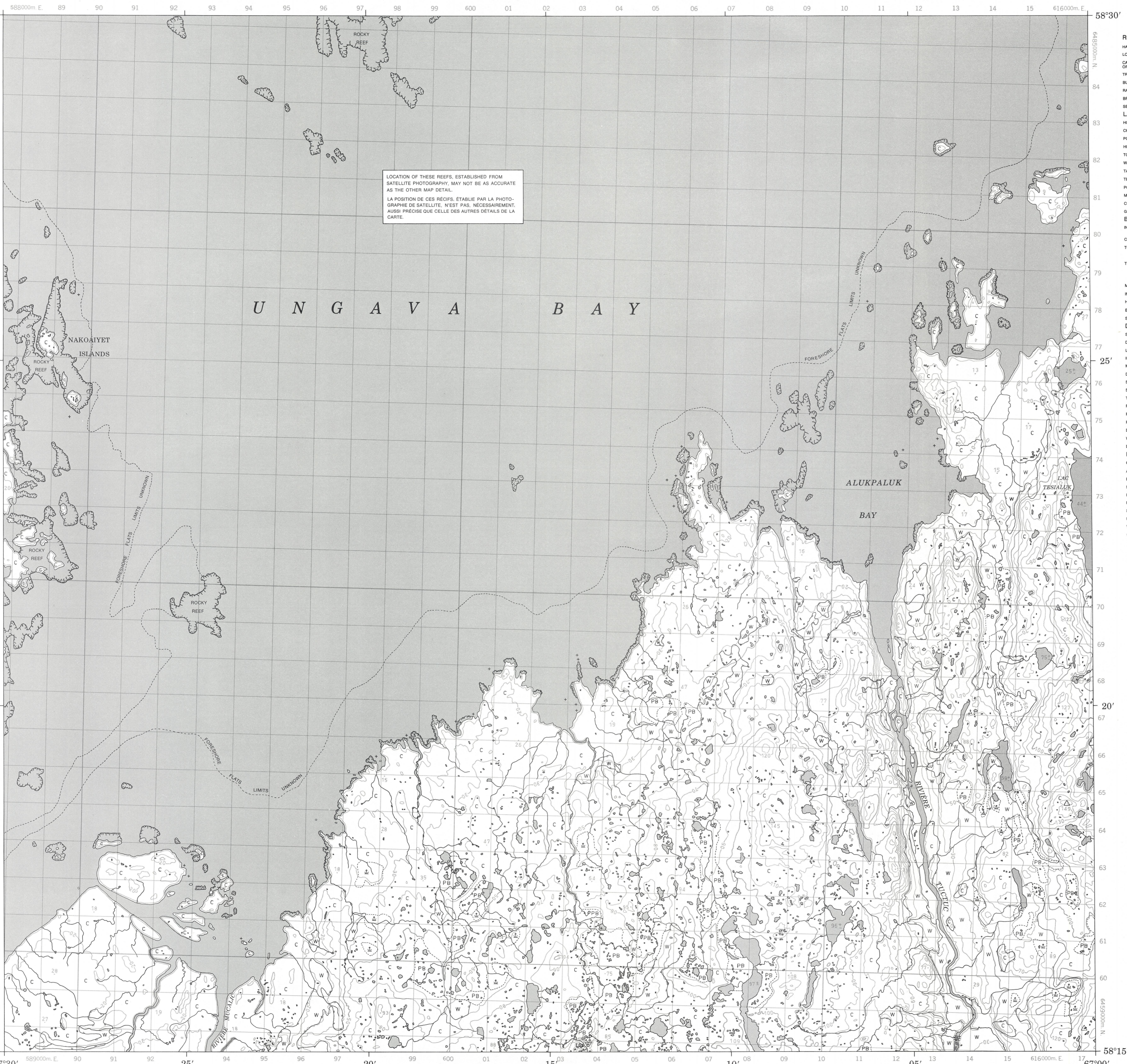


Grid reference table with columns for Easting (24 J/12 to 24 J/10) and Northing (24 J/5 to 24 J/2).

ONE THOUSAND METRE UNIVERSAL TRANSVERSE MERCATOR GRID ZONE 19 QUADRILLAGE DE MILLE MÈTRES UNIVERSEL TRANSVERSE DE MERCATOR

The 1975 MAGNETIC BEARING is 30°20' (648 miles) WEST OF GRID NORTH. ANNUAL CHANGE DECREASES 11.7' GRID NORTH is 1°29' (26 miles) EAST OF TRUE NORTH for centre of map.

Le REPERE MAGNÉTIQUE en 1975 est à 30°20' (648 miles) OUEST DU NORD DU QUADRILLAGE. VARIATION ANNUELLE DÉCROISSANTE 11.7' NORD DU QUADRILLAGE est 1°29' (26 miles) à l'est du NORD GÉOGRAPHIQUE au centre de la carte.



PRODUCED BY THE SURVEYS AND MAPPING BRANCH DEPARTMENT OF ENERGY, MINES AND RESOURCES, OTTAWA. 100% INFORMATION CURRENT AS OF 1974.

ELEVATIONS IN METRES ABOVE MEAN SEA LEVEL CONTOUR INTERVAL..... 10 METRES NORTH AMERICAN DATUM 1927 TRANSVERSE MERCATOR PROJECTION

Scale 1:50,000 Échelle 1:50,000

SYSTEME DE REPERE GEODESIQUE NORD-AMERICAIN 1927 PROJECTION TRANSVERSE DE MERCATOR

ÉTABLI PAR LA DIRECTION DES LEVES ET DE LA CARTOGRAPHIE MINISTÈRE DE L'ÉNERGIE, DES MINES ET DES RESSOURCES, OTTAWA, EN 1974. RENSEIGNEMENTS À JOUR EN 1974.

CES CARTES SONT EN VENTE AU BUREAU DES CARTES DU CANADA, MINISTÈRE DE L'ÉNERGIE, DES MINES ET DES RESSOURCES, OTTAWA, OU CHEZ LE VENDEUR LE PLUS PRÈS.

© CANADA 1975. TOUTS DROITS RÉSERVÉS