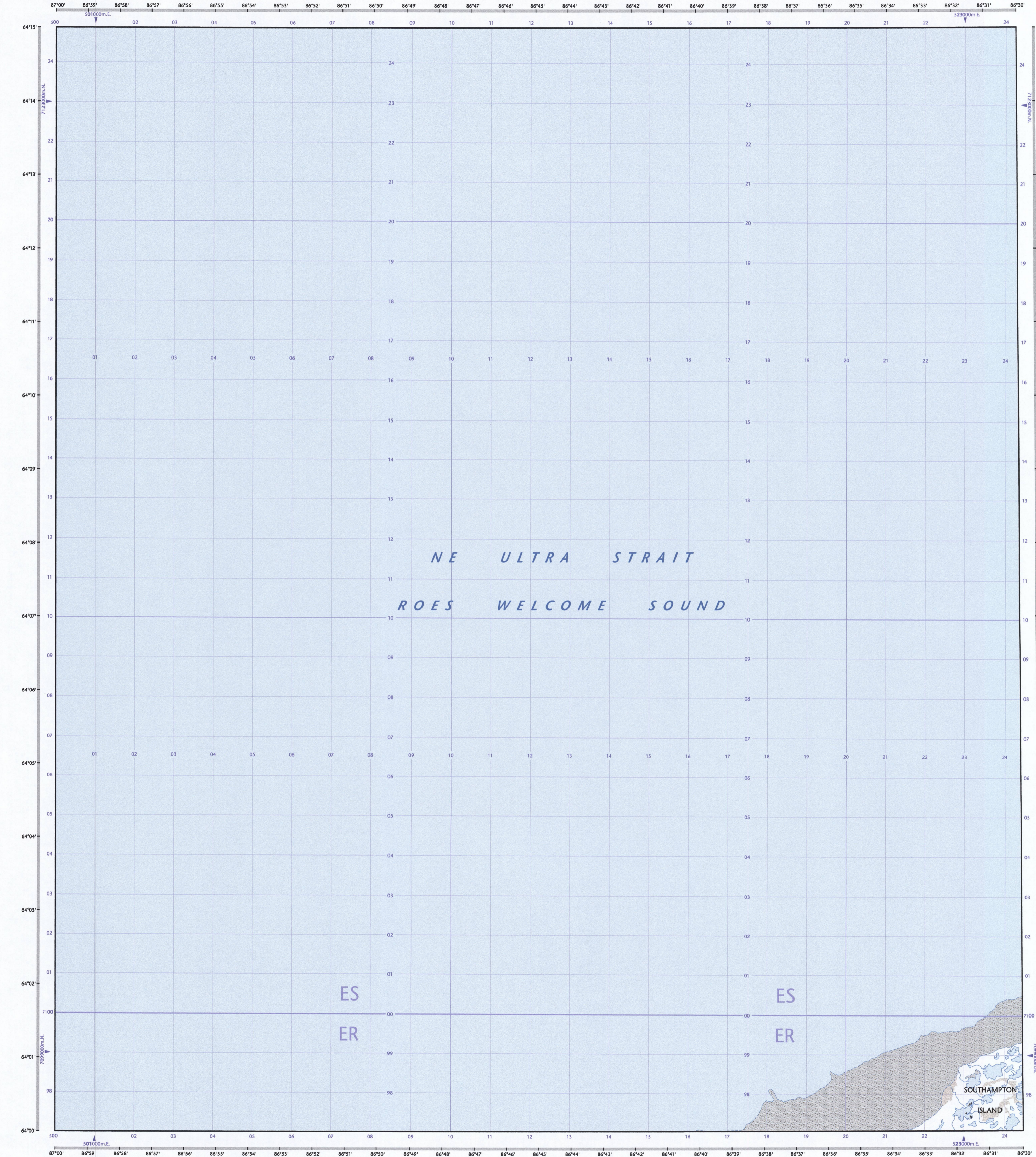
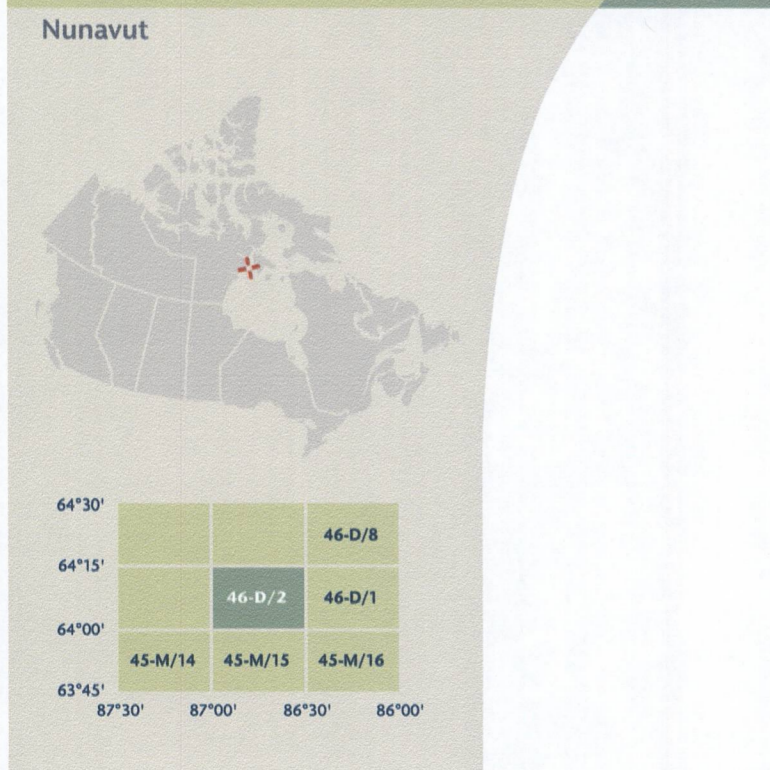


- Road: hard surface, more than 2 lanes, service centre
- Road: pavement dur, plus de 2 voies, centre de service
- Road: hard surface, 2 lanes, less than 2 lanes, snowplow
- Road: revêtement dur, 2 voies, moins de 2 voies, poudroyeur
- Road: hard surface, street, loose or stabilized surface, street, conduit bridge
- Road: revêtement dur, rue, de gravier, aggloméré, rue; pont de canalisation
- Road: loose or stabilized surface, all season, 2 lanes or more, less than 2 lanes
- Road: de gravier, aggloméré, toute saison, 2 voies ou plus, moins de 2 voies
- Road: loose surface, dry weather; vehicle track or winter road, trail, portage
- Road: de gravier, temps sec; chemin de terre ou d'hiver; sentier; portage
- Highway interchange; highway route number; built-up area
- Echangeur routier; numéro de route; agglomération
- Railway, single track; railway station; trestle multiple tracks, turntable
- Chemin de fer, voie unique; gare; chevalet; voies multiples; plaque tournante
- Railway, abandoned; railway yard
- Chemin de fer abandonné; gare de triage
- Rapid transit; rail; road; footbridge
- Transport rapide; voie ferrée; route; passerelle
- Causeway; covered bridge, tunnel; bridge; movable bridge
- Chaussée; pont couvert; tunnel; pont; pont mobile
- Boundary: international
- Limite internationale
- Boundary: provincial or territorial
- Limite provinciale ou territoriale
- Boundary: unurveyed provincial or territorial; area outline
- Limite provinciale ou territoriale non arpentée; surface délimitée
- Boundary: administrative, recreational
- Limite administrative; récréative
- Boundary: geographic, unurveyed geographic
- Limite géographique; géographique non arpentée
- Fort, wall, fence
- Fort, mur; clôture
- Power transmission line; multiple lines; submarine cable
- Ligne de transport d'énergie; lignes multiples; câble sous-marin
- Pipeline: oil; natural gas
- Pipeline: pétrole; gaz naturel
- Pipeline: multi-use; control valve; multiple lines
- Pipeline: utilisation multiple; valve de contrôle; lignes multiples
- Pipeline underground: oil; natural gas; multiple
- Pipeline souterrain: pétrole; gaz naturel; utilisation multiple
- Mine; pit; sand, gravel, clay, quarry
- Mine; carrière; gravier; argile; carrière
- Airport or airfield; official; nonofficial; heliport
- Aéroport sur terrain d'aviation: officiel; non officiel; hélicoptère
- Chimney; industrial; flare stack; burner; height; lumberyard
- Cheminée; industrielle; torche; brûleur; hauteur; parc à bois déblais
- Tank; water tank; radar antenna; radio telescope
- Citerne; citerne d'eau; antenne radar; radiotélescope
- Silo; grain elevator; clearance tower
- Silo; élévateur à grains; tour de dégagement
- Electric facility; oil or natural gas facility; wind-operated device
- Installation électrique; installation pétrolière ou gazière; éolienne
- Tower; communication; fire; control
- Tour; communication; incendie; contrôle
- Domestic waste; liquid waste; industrial solid deposit
- Déchet domestique; déchet liquide; dépôt de solide industriel
- Lockout; historic site; ruins; zoo
- Belvédère; lieu historique; ruines; zoo
- Golf course; campground; all area; sports/leisure
- Terrain de golf; terrain de camping; raseau de ski; centre sportif
- Aerial cableway; ski lift; sports track; arena
- Téléphérique; remontée-pente; piste de course; arène
- Building; unidentified buildings; religious; educational; cabin
- Bâtiment; bâtiments non identifiés; religieux; d'enseignement; cabine
- Hospital; medical centre; senior citizens home; lodging
- Hôpital; centre médical; résidence pour personnes âgées; gîte
- City hall; municipal hall; community centre
- Mairie de ville; salle municipale; centre communautaire
- Customs post; ranger or warden station; cemetery
- Poste de douane; poste de garde forestier ou poste de garde de parc; cimetière
- Court house; correctional institute
- Palais de justice; établissement correctionnel
- Fire station; police station; armoury
- Caserne de pompiers; poste de police; manège militaire
- Waterbody or shoreline; watercourse; disappearing stream
- Plan d'eau ou littoral; cours d'eau; cours d'eau disparaissant
- Navigation light; ferry route; navigation beacon
- Feu de navigation; traversée; balise de navigation
- Coast Guard station; seaplane anchorage; marina
- Station de la garde côtière; mouillage d'hydravion; marina
- Fish ladder; dam; small; large; carrying road
- Échelle à poissons; barrage; petit; grand; portant une route
- Dike or seawall; wharf; breakwater
- Digue ou mur de protection; quai; brise-lames
- Boat ramp; pier or dock
- Rampe de mise à l'eau; jetée
- Drydock; slip; crib or abandoned bridge pier; ford
- Cale sèche; cales; ossaire ou pilier de pont abandonné; gué
- Conduit; lock spring
- Canalisation; écluses sèches
- Reservoir; underground reservoir; fish pond
- Réservoir; réservoir souterrain; viviers dans l'eau
- Dry river bed; sand in water; freshwater lake; intermittent lake, slough
- Lit de rivière à sec; sable dans l'eau; lac d'eau douce; lac intermittent; boudoir
- Rapids; falls
- Rapides; chutes
- Rocky ledge; rocky reef; rocks in water; exposed shipwreck
- Banc rocheux; récif; rochers dans l'eau; épave émerge
- Moraine; glacial debris; permanent snow and ice
- Moraine; débris glaciaires; neige et glace permanentes
- Wetlands; marsh; musk; swamp; marsh in water; string bog
- Terres humides; marais; musg; marécage; marais dans l'eau; tourbière réticulée
- Tundra ponds; tundra polygons; peat bog
- Étang de tourbière; polygones de tourbière; tourbière à palis
- Sand; silt; peat; wooded area
- Sable; vase; tourbe; région boisée
- Contour; index; intermediate; approximate
- Courbe de niveau; multiples; intermédiaires; approximative
- Depression contour; spot elevation; cave
- Courbe de cotelette; point coté; caverne



Produced on November 30, 2010, by the Centre for Topographic Information, Natural Resources Canada. Établie le 30 novembre 2010, par le Centre d'information topographique, Ressources naturelles Canada.

The paper copy of this map meets the print quality standards of Natural Resources Canada when it bears a Certified Map Printer holographic label. Le copier papier de cette carte respecte les normes de qualité d'impression de Ressources naturelles Canada quand elle porte l'étiquette holographique du fabricant de cartes accrédité.

For corrections, additions or comments concerning the content of this map, please contact Natural Resources Canada at: <http://topo.maps.nrcan.gc.ca> or <http://maps.nrcan.gc.ca/topo101>

© 2010. Sa Majesté la Reine du chef du Canada.

Map content validity dates:

- Road network: Absent
- Hydrographic network, 1983 - 2000: Absent
- Vegetation: Absent
- Buildings: Absent
- Boundaries: Absent
- Toponymy, 2005 - 2010: Absent

Detailed metadata can be found at: <http://GeoCrests.gc.ca>

For corrections, additions or comments concerning the content of this map, please contact Natural Resources Canada at: <http://topo.maps.nrcan.gc.ca> or <http://maps.nrcan.gc.ca/topo101>

© 2010. Sa Majesté la Reine du chef du Canada.

Dates de validité du contenu de la carte:

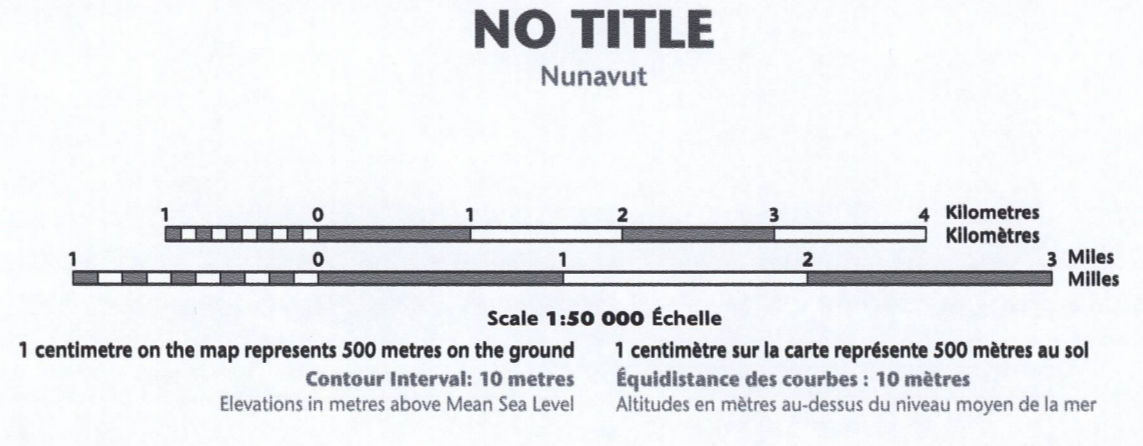
- Réseau routier: Absent
- Niveau hydrographique, 1983 - 2000: Absent
- Végétation: Absent
- Bâtiments: Absent
- Limites: Absent
- Toponymie, 2005 - 2010: Absent

Consultez les métadonnées détaillées sur: <http://GeoCrests.gc.ca>

Pour toutes corrections, additions ou commentaires concernant le contenu de cette carte, veuillez contacter Ressources naturelles Canada par courriel électronique à: topo.maps.nrcan.gc.ca ou maps.nrcan.gc.ca/topo101

Veuillez noter le site Web: <http://cartes.nrcan.gc.ca>

© 2010. Sa Majesté la Reine du chef du Canada.



Use diagram only to obtain numeric values

Approximate Mean Declination 2010 for centre of map: Annual change decreasing 11.3'

N'utiliser le diagramme que pour obtenir les valeurs numériques

Déclinaison moyenne approximative au centre de la carte en 2010: Variation annuelle décroissante 11.3'

For magnetic declination information, visit: <http://topo.maps.nrcan.gc.ca/topo101>

Consultez le site Web: <http://topo.maps.nrcan.gc.ca/topo101>

For information on how to determine position from the UTM grid can be found at: <http://maps.nrcan.gc.ca/topo101>

Consultez le site Web: <http://maps.nrcan.gc.ca/topo101>

For information on how to determine position from the UTM grid can be found at: <http://maps.nrcan.gc.ca/topo101>

Consultez le site Web: <http://maps.nrcan.gc.ca/topo101>

64°30'	46-D/8
64°15'	46-D/2
64°00'	46-D/1
63°45'	46-D/16
63°30'	46-D/15
63°15'	46-D/14
63°00'	46-D/13
62°45'	46-D/12
62°30'	46-D/11
62°15'	46-D/10
62°00'	46-D/9
61°45'	46-D/8
61°30'	46-D/7
61°15'	46-D/6
61°00'	46-D/5
60°45'	46-D/4
60°30'	46-D/3
60°15'	46-D/2
60°00'	46-D/1

46-D/2 SCALE 1:50 000 EDITION 01 NO TITLE

Printed map / Carte imprimée

Can. No. / No. de cat. 11162-09/0002

ISSN 1913-8848

ISSN 1913-8848

ISSN 1913-8848