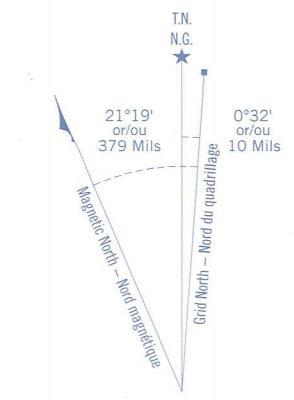




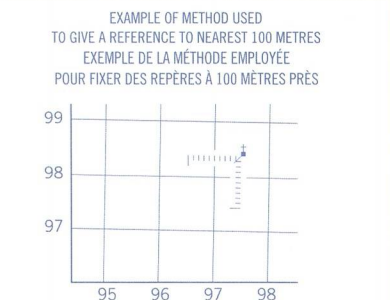

Military users, refer to this map as: **SERIES A 791 SERIE**
 Référence de cette carte pour usage militaire: **MAP 11 E/9 CARTE**
 ÉDITION 4/ÉD. ÉDITION



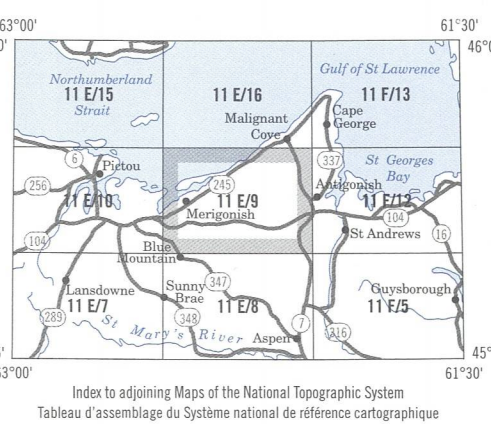
The diagram only to obtain numerical values approximately near the location 1989 FOR CENTRE OF MAP. Annual change in sea level: 4.2 mm.

Utiliser le diagramme pour obtenir les valeurs numériques DÉTAILLÉMENT APPROXIMATIVES AU CENTRE DE LA CARTE EN 1989. Variation annuelle du niveau de la mer: 4.2 mm.


ONE THOUSAND METRE
 UNIVERSAL TRANSVERSE MERCATOR GRID
 ZONE 20
 QUADRILLAGE UNIVERSAL TRANSVERSE DE MERCATOR DE MILLE MÈTRES



REFERENCE POINT CHURCH - ÉGLISE (see above) (voir ci-dessus)
 POINT OF REFERENCE: CHURCH - ÉGLISE (see above) (voir ci-dessus)
 COASTLINE: These numbers on grid lines approximate to left of point.
 BOUNDARIES: These numbers on the left of the grid lines approximate to left of point.
 ELEVATION: These numbers on the grid lines approximate to left of point.
 GRID REFERENCE: CHURCH - ÉGLISE (see above) (voir ci-dessus)



LOCAL DEALER DÉTAILLANT LOCAL



MERIGOMISH 11 E/9

SCALE 1:50 000 ÉCHELLE



PRODUCED BY THE CENTRE FOR TOPOGRAPHIC INFORMATION, NATURAL RESOURCES CANADA. INFORMATION CURRENT AS OF 1994. ROAD NETWORK, BOUNDARIES AND TOPOGRAPHY CURRENT AS OF 1996. PUBLISHED 1999.

FOR ALL COMMENTS OR QUESTIONS CONCERNING MAPS, PLEASE CALL 1-800-965-0777.
 FOR ALL QUESTIONS CONCERNING DIGITAL DATA, PLEASE CALL 1-800-661-2638.

SOURCES

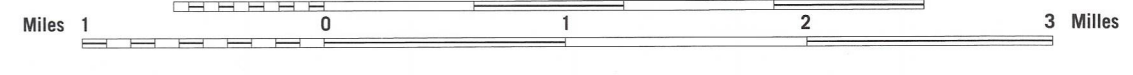
Geodesic Survey Data
 Direct marks, levelling, survey measurements and coordinate conversion

Roads	Routes
road surface	revêtement dur
road surface	revêtement dur
loose or stabilized surface, all weather	gravier, aggloméré, toute saison
loose surface, dry weather	de gravier, temps sec
streetscarriageway road	route à sens unique
vehicle track	chemin de terre
trail, cut line or portage	sentier, percée ou portage

FOR COMPLETE REFERENCE SEE REVERSE SIDE POUR UNE LISTE COMPLÈTE DES SIGNES, VOIR AU VERSO

MERIGOMISH NOVA SCOTIA NOUVELLE-ÉCOSSE

Scale 1:50 000 Échelle



CONVERSION SCALE FOR ELEVATIONS
 Meters 50 100 150 200 250 300
 Feet 100 200 300 400 500 600 700 800 900 1000

ÉCHELLE DE CONVERSION DES ALTITUDES
 Mètres 50 100 150 200 250 300
 Pieds 100 200 300 400 500 600 700 800 900 1000

CENTOUR INTERVAL 10 METRES
 Elevations in Meters above Mean Sea Level
 TRANVERSE MERCATOR PROJECTION
 North American Datum 1983

ÉQUIDISTANCE DES COURBES 10 MÈTRES
 Altitudes en mètres
 PROJECTION TRANSVERSE DE MERCATOR
 Système de données géodésiques nord-américain 1983

SOURCES

Division des levés géodésiques
 Réseau de coordonnées géodésiques nord-américain et conversion de coordonnées

Division des levés géodésiques
 Réseau de coordonnées géodésiques nord-américain et conversion de coordonnées

ÉTABLI PAR LE CENTRE D'INFORMATION TOPOGRAPHIQUE, RESSOURCES NATURELLES CANADA. RENDUEMENT À JOUR EN 1994. RÉSEAU DES BORNES, LIMITES ET TOPOGRAPHIE À JOUR EN 1996. PUBLIÉE EN 1999.

POUR TOUT COMMENTAIRE OU TOUTE QUESTION CONCERNANT LES CARTES, S'IL VOUS PLAIT, TÉLÉPHONER AU 1-800-965-0777.

POUR TOUTE QUESTION CONCERNANT LES DONNÉES NUMÉRIQUES, PRÊRE DE TÉLÉPHONER AU 1-800-661-2638.