

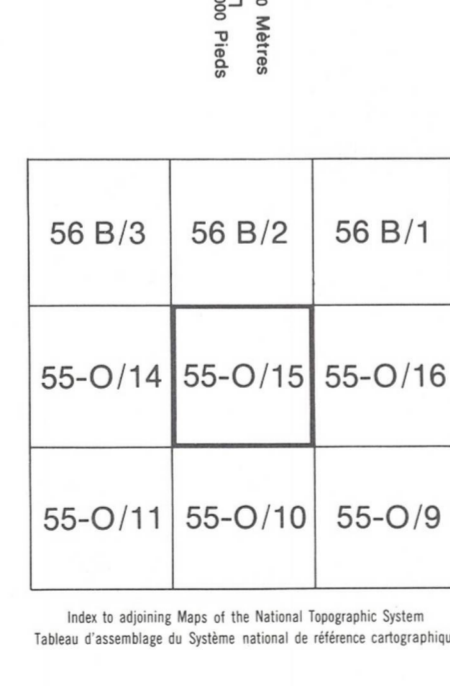


METRIC/MÉTRIQUE

METRIC/MÉTRIQUE

Military users, refer to this map as: **MAP 55-O/15**
 Références de cette carte pour usage militaire: **EDITION 1 M.C.E. ÉDITION**

LEGEND - LÉGENDE

ROAD, HARD SURFACE	(Symbol)	ROUTE, REVÊTEMENT DUR
ROAD, LOOSE SURFACE	(Symbol)	ROUTE, SURFACE DE GRAVIER
CART TRACK, WINTER ROAD	(Symbol)	CHEMIN DE TERRE, ROUTE D'HIVER
TRAIL, CUT LINE, PORTAGE	(Symbol)	SENTIER, PERÇÉE OU PORTAGE
BUILT-UP AREA	(Symbol)	AGGLOMÉRATION
RAILWAY: SIDING; STATION; STOP	(Symbol)	CHEMIN DE FER: VOIE D'ÉVITEMENT; STATION; ARRÊT
BRIDGE	(Symbol)	PONT
SEAPLANE BASE; SEAPLANE ANCHORAGE	(Symbol)	BASE D'HYDRAVIONS; ANCRAGE D'HYDRAVIONS
HOUSE; BARN	(Symbol)	MAISON; GRANGE
CHURCH; SCHOOL; POST OFFICE	(Symbol)	ÉGLISE; ÉCOLE; BUREAU DE POSTE
TOWER; LANDMARK OBJECT	(Symbol)	TOUR; POINT DE RÉFÉRENCE
WELL; OIL; GAS; TANK; WATER	(Symbol)	PUIT; PÉTROLE; GAZ; RÉSERVOIR; EAU
POWER TRANSMISSION LINE	(Symbol)	LIGNE DE TRANSPORT D'ÉNERGIE
MINE; GRAVEL PIT	(Symbol)	MINE; GRAVIERE
CUTTING; EMBANKMENT	(Symbol)	DEBLAIS; REMBLAIS
INTERNATIONAL, PROVINCIAL BOUNDARY WITH MONUMENT AND NUMBER	(Symbol)	FRONTIÈRE INTERNATIONALE; LIMITE PROVINCIALE AVEC BORNE ET NUMÉRO
PROVINCIAL BOUNDARY, UNSURVEYED	(Symbol)	LIMITE PROVINCIALE, NON ARPENTÉE
COUNTY, DISTRICT BOUNDARY	(Symbol)	LIMITE DE COMTÉ, DE DISTRICT
TOWNSHIP, PARISH BOUNDARY	(Symbol)	LIMITE DE TOWNSHIP, DE CANTON, DE PAROISSE
MUNICIPALITY BOUNDARY	(Symbol)	LIMITE DE MUNICIPALITÉ
RESERVE, SANCTUARY, PARK, ETC. BOUNDARY	(Symbol)	LIMITE DE RÉSERVES, SANCTUAIRES, PARCS, ETC.
OUTLINED LANDMARK AREA, BOUNDARY APPROXIMATE	(Symbol)	LIMITE DE SURFACE RÉFÉRENCE; LIMITE APPROXIMATIVE
D.L.S. TOWNSHIP CORNER; SURVEYED; UNSURVEYED	(Symbol)	COIN DE TOWNSHIP (A.T.C.); ARPENTÉ; NON ARPENTÉ
D.L.S. SECTION CORNERS	(Symbol)	COINS DE SECTION (A.T.C.)
HORIZONTAL CONTROL POINT	(Symbol)	POINT DE CONTRÔLE PLANIMÉTRIQUE
BENCH MARK WITH ELEVATION	(Symbol)	RÉPÈRE DE NIVELLEMENT AVEC COTE
SPOT ELEVATION, PRECISE	(Symbol)	POINT COTE, PRÉCIS
STREAM OR SHORELINE; INDEFINITE	(Symbol)	COURS D'EAU OU RIVE; IMPRÉCIS
LAKE; INTERMITTENT LAKE; SHALLOW LAKE	(Symbol)	LAC; LAC INTERMITTENT; LAC PEU PROFOND
FLOODED LAND	(Symbol)	TERRAIN INONDÉ
MARSH; SWAMP; WOODS; STRIP BOG	(Symbol)	MARAIS; BÔME MARÉCAIEUX; FONDRIÈRE À FILAMENTS
DRY RIVER BED WITH CHANNELS	(Symbol)	LIT DE RIVIÈRE ASSÉCHÉ AVEC CHENAUX
RAPIDS; FALLS; RAPIDS	(Symbol)	RAPIDES; CHUTES; RAPIDES
FORESHORE FLATS, SAND IN WATER; ROCKS	(Symbol)	ESTRANS, SABLE SOUS L'EAU; ROCHES
TUNDRA LAKES IN TUNDRA	(Symbol)	TOUNDRAS; LACS EN TOUNDRAS
PALSA BOG	(Symbol)	FONDRIÈRE DE FALSE
DAM; WHARF	(Symbol)	BARRAGE; QUAI
ICEFIELD (GLACIER); MORAINÉ	(Symbol)	CHAMP DE GLACE (GLACIER); MORAINÉ
DEBRIS COVERED ICE	(Symbol)	GLACE AVEC DÉBRIS
PIVING	(Symbol)	FOSSÉ
DITCH	(Symbol)	COURSES DE NIVEAU
CONTOURS	(Symbol)	COURBES DE NIVEAU APPROXIMATIVES
APPROXIMATE CONTOURS	(Symbol)	COURBES DE NIVEAU APPROXIMATIVES
DEPRESSION CONTOUR	(Symbol)	COURBE DE CÔUETTE
CLIFF	(Symbol)	FALAISE
SPOT ELEVATION, APPROXIMATE; LAND, WATER	(Symbol)	POINT COTE, APPROXIMATIF; SUR TERRE; SUR L'EAU
ESKER	(Symbol)	ESKER
SAND, SAND DUNES, RAISED BEACHES	(Symbol)	SABLE, DUNES DE SABLE; PLAGES SURÉLEVÉES
HISTORIC SITE	(Symbol)	LIEU HISTORIQUE
WOODED AREA; FOREST; CLEARED AREA	(Symbol)	SURFACE BOISÉE, FORÊT; ESPACE DÉBOISÉ, CLAIRIÈRE



PRODUCED BY THE SURVEYS AND MAPPING BRANCH, DEPARTMENT OF ENERGY, MINES AND RESOURCES, FROM AERIAL PHOTOGRAPHS TAKEN IN 1954 AND 1956. PUBLISHED IN 1966 AND FOUND TO BE UP-TO-DATE IN ALL MAJOR FEATURES.

THIS MAP WAS COMPARED WITH SATELLITE IMAGERY OBTAINED IN 1988 AND FOUND TO BE UP-TO-DATE IN ALL MAJOR FEATURES.

COPIES MAY BE OBTAINED FROM THE CANADA MAP OFFICE, DEPARTMENT OF ENERGY, MINES AND RESOURCES, OTTAWA, OR YOUR NEAREST MAP DEALER.

© 1988, HER MAJESTY THE QUEEN IN RIGHT OF CANADA, DEPARTMENT OF ENERGY, MINES AND RESOURCES.

ELEVATIONS IN METRES ABOVE MEAN SEA LEVEL
 CONTOUR INTERVAL.....10 METRES

NORTH AMERICAN DATUM 1927
 TRANSVERSE MERCATOR PROJECTION

NO FOREST AREA ON THIS MAP.

DISTRICT OF KEEWATIN DISTRICT DE KEEWATIN
 NORTHWEST TERRITORIES TERRITOIRES DU NORD-OUEST

Scale 1:50 000 Échelle

Mètres 1000 0 1000 2000 3000 4000 Mètres
 Miles 1 2 3 Miles

ALCUNE ZONE FORESTIÈRE SUR CETTE CARTE.

ALTITUDES EN MÈTRES
 ÉQUIDISTANCE DES COURBES... 10 MÈTRES

SYSTÈME DE RÉFÉRENCE GÉODÉSIQUE NORD-AMÉRICAIN 1927
 PROJECTION TRANSVERSE DE MERCATOR

POUR TOUT RENSEIGNEMENT CONCERNANT LES RÉPÈRES ET BORNES ALTIMÉTRIQUES, S'ADRESSER AUX LEVÉS GÉODÉSIQUES, DIRECTION DES LEVÉS ET DE LA CARTOGRAPHIE, OTTAWA.

ÉTABLI PAR LA DIRECTION DES LEVÉS ET DE LA CARTOGRAPHIE, LE MINISTÈRE DE L'ÉNERGIE, DES MINES ET DES RESSOURCES, EN 1966, À PARTIR D'IMAGES AÉRIENNES PRISES EN 1954 ET 1956. PUBLIÉE EN 1966.

ON A COMPARÉ CETTE CARTE AUX IMAGES PRISES PAR SATELLITE EN 1988, NOTamment EN 1988. ON A TRUVÉ QUE CETTE CARTE EST À JOUR EN TOUTES SES CARACTÉRISTIQUES MAJEURES.

CES CARTES SONT EN VENTE AU BUREAU DES CARTES DU CANADA, LE MINISTÈRE DE L'ÉNERGIE, DES MINES ET DES RESSOURCES, OTTAWA, OU CHEZ LE VÉNICIÈRE LE PLUS PRÈS DE VOUS.

© 1988, SA MAJESTÉ LA REINE DU CHEF DU CANADA, LE MINISTÈRE DE L'ÉNERGIE, DES MINES ET DES RESSOURCES.