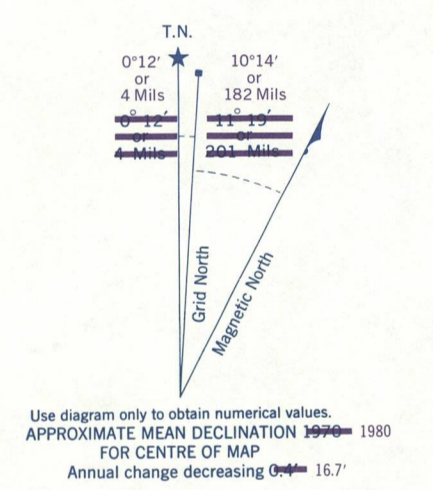
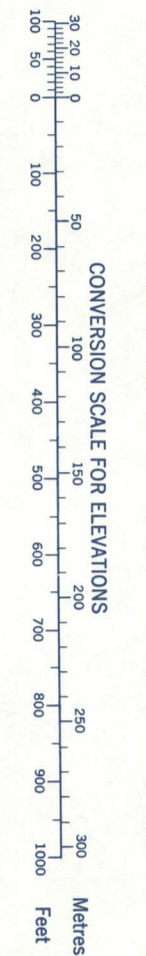
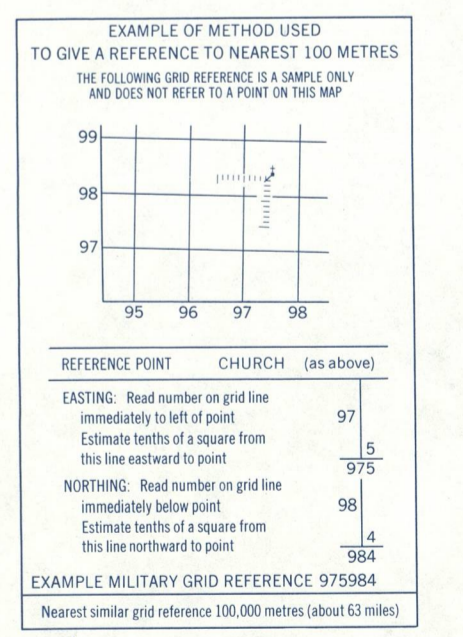
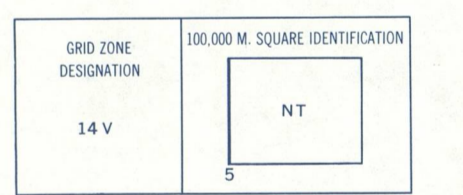


Refer to  
the map as:  
Military users,  
refer to this map as:  
Référer de cette carte  
pour usage militaire:

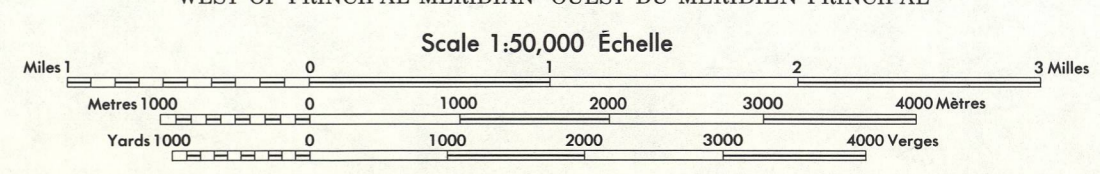
EDITION 2  
SERIES A 743  
MAP 64 B/2  
EDITION 2 MCE, ÉDITION



ONE THOUSAND METRE  
UNIVERSAL TRANSVERSE MERCATOR GRID  
ZONE 14



**LEFTROOK LAKE**  
MANITOBA  
WEST OF PRINCIPAL MERIDIAN - OUEST DU MÉRIDIEN PRINCIPAL



Produced, 1969, by the SURVEYS AND MAPPING BRANCH, DEPARTMENT OF ENERGY, MINES AND RESOURCES, from aerial photographs taken in 1955-1957. Field surveys 1959 and 1965. Printed 1973.  
Copies may be obtained from the Canada Map Office, Department of Energy, Mines and Resources, Ottawa, or your nearest map dealer.  
© 1980 Her Majesty the Queen in Right of Canada. Department of Energy, Mines and Resources.

**ROADS - ROUTES**  
hard surface - pavé  
loose surface - de gravier  
cart track - de terre  
trail - sentier

**Roads:**  
cart track  
trail or portage

**Routes:**  
de terre  
sentier ou portage

This Provisional Map is equivalent to a standard map in accuracy of content.  
Some names on this map are not yet official. Corrections or additions are invited by the Surveys and Mapping Branch.  
Elevations in Feet above Mean Sea Level  
North American Datum 1957  
Transverse Mercator Projection

Cette carte provisoire équivaut une carte régulière au point de vue précision de l'information.  
Certains noms inscrits sur cette carte ne sont pas encore officiels. La Direction des levés et de la cartographie saurait gré au public de lui signaler corrections et additions.  
Élévations en pieds au-dessus du niveau moyen de la mer  
Système de référence géodésique nord-américain, 1957  
Projection transversale de Mercator

Établie en 1969, par la DIRECTION DES LEVÉS ET DE LA CARTOGRAPHIE, MINISTÈRE DE L'ÉNERGIE, DES MINES ET DES RESSOURCES, à partir des photographies aériennes prises en 1955-1957. Levés sur le terrain en 1959 et 1965. Imprimée en 1973.  
Ces cartes sont en vente au Bureau des Cartes du Canada, ministère de l'Énergie, des Mines et des Ressources, Ottawa, ou chez le vendeur le plus près.  
Mise à jour à l'aide de photographies aériennes prises en 1978.  
Surtitrées et publiées en 1980.  
© 1980, Sa Majesté La Reine du Chef du Canada, Ministère de l'Énergie, des Mines et des Ressources.