

ADVANCE PRINT
ÉPREUVE PRÉLIMINAIRE

63 1/5

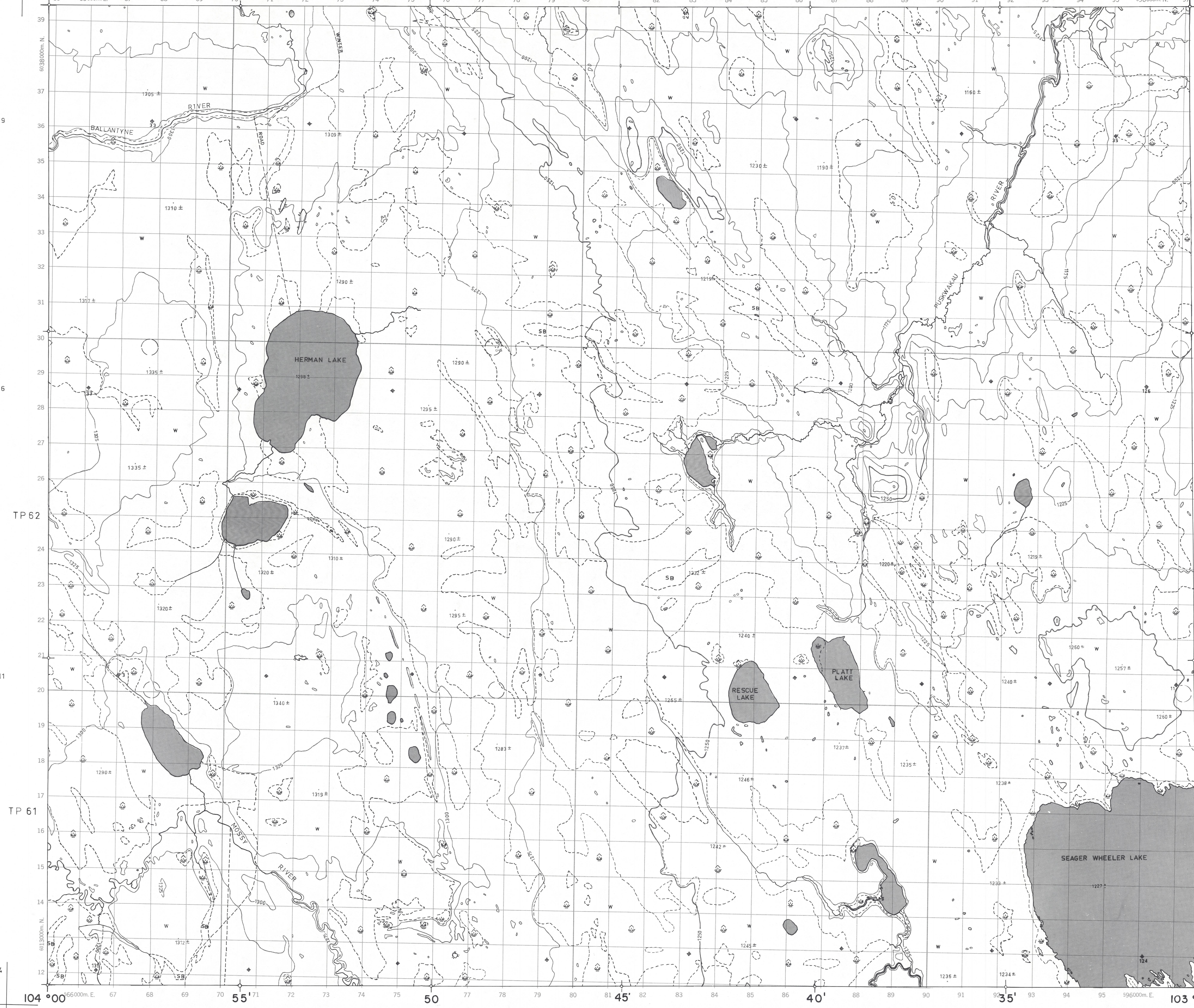
6040000

564000

596000

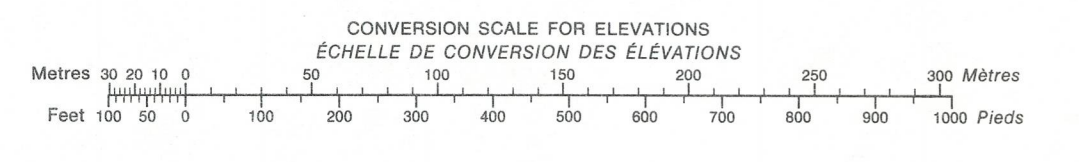
Military users, refer to this map as: Références de la carte pour usage militaire
SERIES A701 SERE
MAP 63 L/5 CARTE
EDITION 1 MCE ÉDITION

R 14 R 13 R 12 R 11 R 10
65 66 67 68 69 70 71 72 73 74 75 76 77 78 79 80 81 82 83 84 85 86 87 88 89 90 91 92 93 94 95 96 97
6040000
564000
6010000



LEGEND - LÉGENDE

ROADS AND RELATED FEATURES	ROUTES ET OUVRAGES CONNEXES
HARD SURFACE, ALL WEATHER	SURFACE DURE, TOUTES SAISONS
LOOSE SURFACE	GRAVIER
CART TRACK, WINTER ROAD	CHEMIN DE TERRE, D'HIVER
UNDER CONSTRUCTION	EN CONSTRUCTION
TRAIL, CUTLINE, PORTAGE	SENTIER, PERCÉE, PORTAGE
BUILT UP AREA	AGGLOMÉRATION
RAILWAY, SIDING, STATION, STOP	CHEMIN DE FER, VOIE D'ÉVITEMENT, GARE, ARRÊT
BRIDGE	PONT
SEAPLANE BASE, ANCHORAGE	HYDROAÉROPORT, MOULAGE
LANDMARK FEATURES	POINTS DE REPÈRE
HOUSE, BARN	MAISON, GRANGE
CHURCH, SCHOOL	ÉGLISE, ÉCOLE
POST OFFICE	BUREAU DE POSTE
HISTORICAL SITE	LIEU HISTORIQUE
TOWERS, FIRE, RADIO	TOURS; FEU, RADIO
WELL, OIL, GAS	PUIXS; PÉTROLE, GAZ
TANK, OIL, GASOLINE, WATER	RÉSERVOIR; PÉTROLE, ESSENCE, EAU
TELEPHONE LINE	LIGNE TÉLÉPHONIQUE
POWER TRANSMISSION LINE	LIGNE DE TRANSPORT D'ÉNERGIE
MINÉ	MINÉ
CUTTING, EMBANKMENT	TRANCHÉE, REMBLAI
GRAVEL PIT	FOSSÉ DE GRAVIER
BOUNDARIES AND CONTROL	FRONTIÈRES ET POINTS DE RÉFÉRENCES
INTERNATIONAL, PROVINCIAL	INTERNATIONALE, PROVINCIALE
BOUNDARY MONUMENT	BORNE FRONTIÈRE
COUNTY, DISTRICT	COMTE, DISTRICT
TOWNSHIP, PARISH, UNSURVEYED	TOWNSHIP, PAROISSE, NON ARPENTÉ
SECTION LINE	LIGNE DE SECTION
MUNICIPALITY	MUNICIPALITÉ
INDIAN RESERVE, PARK, ETC.	RÉSERVE INDIENNE, PARC, ETC.
HORIZONTAL CONTROL POINT	REPÈRE PLANIMÉTRIQUE
BENCH MARK	REPÈRE DE NIVELLEMENT
SPOT ELEVATION, ELEVATION APPROXIMATE	POINT CÔTÉ, ÉLEVATION APPROXIMATIVE
DRAINAGE AND RELATED FEATURES	DRAINAGE ET OUVRAGES CONNEXES
STREAM, SHORELINE, INDEFINITE	COURS D'EAU, RIVE; IMPRÉCISE
DIRECTION OF FLOW	DIRECTION DU COURANT
LAKE, INTERMITTENT	LAC, INTERMITTENT
UNDRAINED, FLOODED LAND	TERRAIN INONDÉ
MARSH OR SWAMP (WOODED)	MARAIS OU MARÉCAGE (BOISÉ)
DRY RIVER BED WITH CHANNELS	LIT DE COURS D'EAU TARI AVEC CHENAUX
SAND, ABOVE, IN WATER	SABLE, AU DESSUS, DANS L'EAU
STRING BOG	MARÉCAGES EN FILE
TUNDRA, PONDS, POLYGONS	TUNDRA; ÉTANGS, SOLS POLYAGONAUX
RAPIDS	RAPIDES
FORESHORE FLATS	ESTRANS
ROCK	ROCHE
DAM	BARRAGE
WHARF	QUAI
DITCH	FOSSÉ
RELIEF FEATURES	RELIEF
CONTOURS	COURBE DE NIVEAU
APPROXIMATE CONTOUR	COURBE DE NIVEAU APPROXIMATIVE
DEPRESSION	COURBE DE CUVETTE
ESKER	ESKER
PINGO	PINGO
SAND, SAND DUNES	SABLE, DUNES
PALSA BOG	PALSE
WOODED AREA	RÉGION BOISÉE



This 1973 MAGNETIC BEARING is 1°13' (278 mils) EAST OF GRID NORTH.
Le REPÈRE MAGNÉTIQUE en 1973 est à 1°13' (278 mils) EST DU QUADRILLAGE.
GRID NORTH is 1°01' (18 mils) EAST OF TRUE NORTH
le nord vrai est à l'est du NORD GÉOGRAPHIQUE au centre de la carte.

GRID ZONE DESIGNATION DÉLIMITATION DE LA ZONE	100 000 M. SQUARE IDENTIFICATION IDENTIFICATION DE LA CARTE DE 100 000 M.
13 U	EL

EXAMPLE OF METHOD USED TO OBTAIN A REFERENCE TO A POINT 100 METRES ABOVE THE 100 METRE POINT FOR EACH OF THE SPACES.
EXEMPLE DE LA MÉTHODE EMPLOYÉE POUR FAIRE DES REPÈRES À 100 MÈTRES EN HAUTEUR.

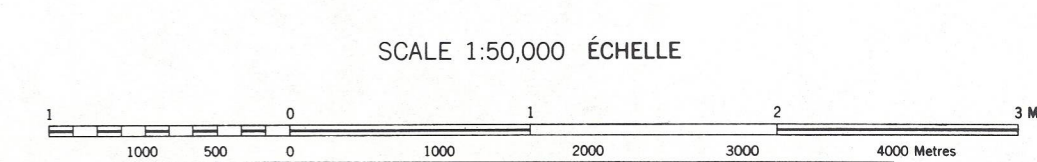
ESTIMATING: Read number on grid line immediately to left of point.
LONGITUDE: EST. Note on right of the line of quadrillage immediately to right of the point.
ESTIMATE: Number of squares from this line to nearest point.
LATITUDE: Note on right of the line of quadrillage immediately to right of the point.
ESTIMATE: Number of squares from this line to nearest point.
LONGITUDE: Note on right of the line of quadrillage immediately to right of the point.
ESTIMATE: Number of squares from this line to nearest point.
LATITUDE: Note on right of the line of quadrillage immediately to right of the point.
ESTIMATE: Number of squares from this line to nearest point.

73 1/5	63 L/12	63 L/11
73 1/8	63 L/5	63 L/6
73 1/1	63 L/4	63 L/3

PRODUCED BY SURVEYS AND MAPPING BRANCH,
DEPARTMENT OF ENERGY, MINES AND RESOURCES,
OTTAWA, 1971, FROM PHOTOGRAPHS TAKEN IN 1958.
CONTOUR INTERVAL 25 FEET

SEAGER WHEELER LAKE
SASKATCHEWAN
WEST OF SECOND MERIDIAN - OUEST DU DEUXIÈME MÉRIDIEN

ÉTABLI PAR LA DIRECTION DES LEVÉS ET DE LA
CARTOGRAPHIE, MINISTÈRE DE L'ÉNERGIE, DES
MINES ET DES RESSOURCES EN 1971, D'APRÈS DES
PHOTOGRAPHIES PRISES EN 1958.
EQUIDISTANCE DES COURBES 25 PIEDS



63 1/5

EDITION 1

ONE THOUSAND METRE
UNIVERSAL TRANSVERSE MERCATOR GRID
ZONE 13
QUADRILLAGE DE MILLE MÈTRES
UNIVERSAL TRANSVERSE DE MERCATOR