

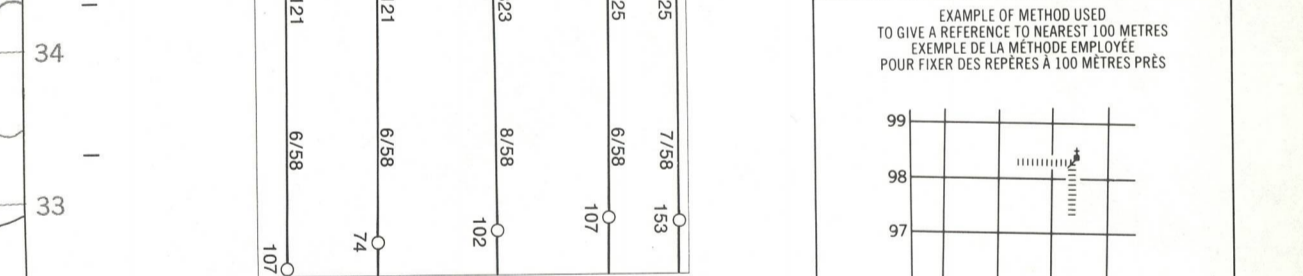
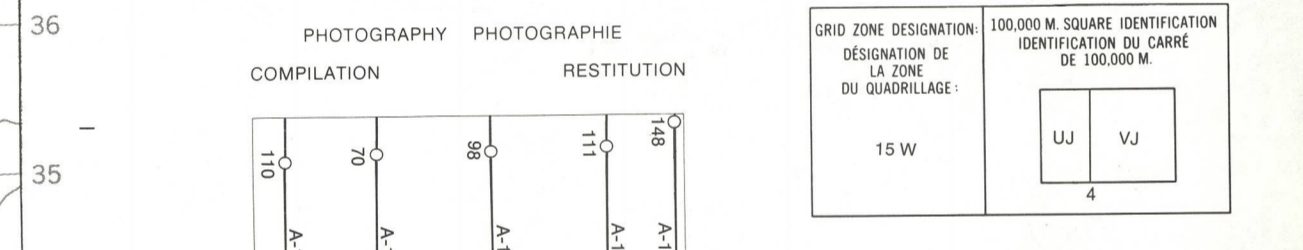


LEGEND - LÉGENDE

- ROAD, HARD SURFACE, ALL WEATHER ROUTE, SURFACE DURE, TOUS TEMPS
- ROAD, LOOSE SURFACE ROUTE, SURFACE DE GRAVIER
- CART TRACK, WINTER ROAD CHEMIN DE CHARIOT, ROUTE D'HIVER
- TRAIL, CUT LINE, PORTAGE PISTE, LIGNE OUVERTE, PORTAGE
- BUILT-UP AREA AGGLOMÉRATION
- RAILWAY, SIDING, STATION, STOP CHEMIN DE FER, VOIE D'ÉVÈNEMENT, STATION, ARRÊT
- BRIDGE PONT
- BEACH, RAISE, ANCHORAGE BASE, ANCRAGE D'HYDRAVIONS
- HOUSE, BARN MAISON, GRANGE
- CHURCH, SCHOOL ÉGLISE, ÉCOLE
- POST OFFICE BUREAU DE POSTE
- TOWER, FIRE, RADIO TOUR, FEU, RADIO
- WELL, OIL, GAS PUITS, PÉTROLE, GAZ
- TANK, OIL, GASOLINE, WATER RÉSERVOIR, PÉTROLE, ESSENCE, EAU
- POWER TRANSMISSION LINE LIGNE DE TRANSPORT D'ÉNERGIE
- MINE DÉVAL, REMBLAI
- CUTTING, EMBANKMENT CARRIÈRE DE GRAVIER
- GRAVEL PIT CARRIÈRE DE GRAVIER
- INTERNATIONAL, PROVINCIAL BOUNDARY WITH MONUMENT FRONTIÈRE INTERNATIONALE, LIMITE PROVINCIALE AVEC BORNE FRONTIÈRE
- COUNTY, DISTRICT BOUNDARY LIMITE DE COMTE, DE PAROISSE
- TOWNSHIP, PARISH BOUNDARY LIMITE DE CANTON, DE PAROISSE
- DLS TOWNSHIP CORNER: SURVEYED, UNSURVEYED COIN DE CANTON ARPENTÉ, NON ARPENTÉ (DLS)
- DLS SECTION CORNERS CONS DE SECTION (DLS)
- MUNICIPALITY BOUNDARY LIMITE DE MUNICIPALITÉ
- RESERVE, PARK, ETC. BOUNDARY LIMITE DE RÉSERVE, DE PARC, ETC
- HORIZONTAL SURVEY POINT RÉPÈRE PLANIMÉTRIQUE
- BENCH MARK WITH ELEVATION RÉPÈRE DE NIVELLEMENT AVEC CÔTE
- SPOT ELEVATION, PRECISE: LAND, WATER 397 721 POINT CÔTÉ PRÉCIS SUR TERRE, SUR L'EAU
- STREAM, SHORELINE, INDEFINITE COURS D'EAU, RIVE, INDEFINIE
- DIRECTION OF FLOW COURS DU COURANT
- LAKE, INTERMITTENT, ETAGNS LAC, LAC INTERMITTENT, ETANGS
- FLOODED LAND TERRES SUBMERGES
- MARSH, SWAMP, WOODS MARAIS, BOIS MARECAUX
- DIRT RIVER BED WITH CHANNELS LIT DE RIVIERE ASSÉCHE A FILAMENTS
- STRING BOSS FONDRIERE A FILAMENTS
- TUNDRA, LAKES IN TUNDRA, POLYGONS TOUNDRA, LACS EN TOUNDRA, POLYGONES DE TOUNDRA
- RAPIDS, FALLS, RAPIDS RAPIDES, CHUTES, RAPIDES
- FORESHORE FLATS, SAND IN WATER ESTRANS, SABLE SOUS L'EAU
- ROCK ROCHER
- DAM BARRAGE
- WHARF QUAI
- DITCH FOSSE
- CONTOURS COURBES DE NIVEAU
- APPROXIMATE CONTOURS COURBES APPROXIMATIVES
- DEPRESSION CONTOUR COURBE DE CUVETTE
- SPOT ELEVATION, APPROXIMATE: LAND, WATER 965 590 POINT CÔTÉ APPROXIMATIF SUR TERRE, SUR L'EAU
- ESKER ESKER
- SAND, SAND DUNES SABLE, DUNES DE SABLE
- PALEA BOSS FONDRIERE DE PALSE
- WOODED AREA, FOREST SURFACE BOISEE, FORÊT
- CLEARED AREA ESPACE DÉNUDEE, CLAIRIÈRE

GLOSSARY - GLOSSAIRE

- RAISED BEACHES PLAGES SURELEVÉES




67 E/16	57 F/13	57 F/14
67 E/9	57 F/12	57 F/11
67 E/8	57 F/5	57 F/6

NOTE: GRID TICKS WITH NUMBERS IN BRACKETS OR WITHOUT NUMBERS INDICATE THE 1000 METRE U.T.M. GRID. LES TRAITES NUMÉROTÉES ENTRE PARENTHÈSES OU SANS NUMÉROS INDICENT LE QUADRILLAGE DE 1000 MÈTRES U.T.M.

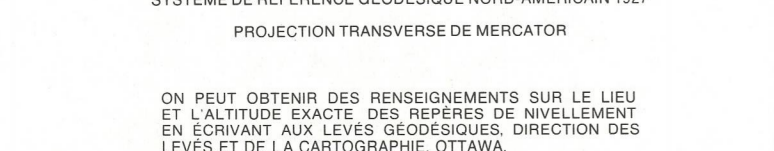
NOTER: LA BOUSSOLE SERA PROBABLEMENT INUTILE DANS CETTE RÉGION.

ELEVATIONS IN METRES ABOVE MEAN SEA LEVEL
CONTOUR INTERVAL 10 METRES

DISTRICT OF FRANKLIN
NORTHWEST TERRITORIES



ÉLEVATIONS EN MÈTRES AU-DESSUS DU NIVEAU MOYEN DE LA MER
ÉQUIDISTANCE DES COURBES 10 MÈTRES



ÉTABLI PAR LA DIRECTION DES LEVES ET DE LA CARTOGRAPHIE, MINISTÈRE DE L'ÉNERGIE, DES MINES ET DES RESSOURCES, OTTAWA, 1978. INFORMATION CURRENT AS OF 1968.
Ces cartes sont en vente au Bureau des Cartes du Canada, Ministère de l'Énergie, des Mines et des Ressources, Ottawa, ou chez le vendeur le plus près.
© 1978, SA MAJESTÉ LA REINE DU CHEF DU CANADA, MINISTÈRE DE L'ÉNERGIE, DES MINES ET DES RESSOURCES.