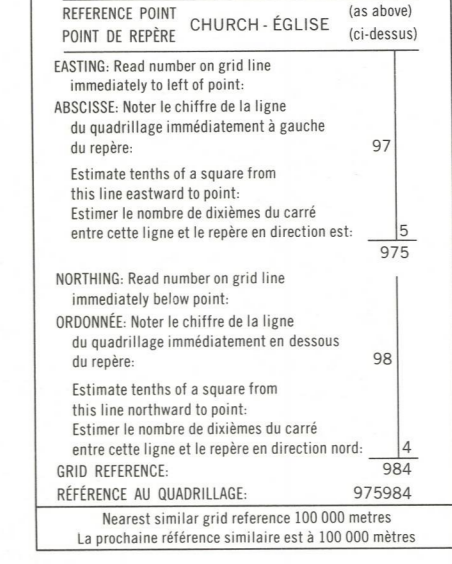


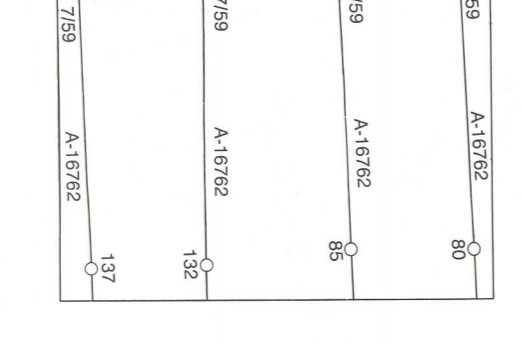
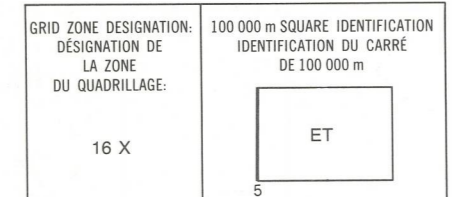
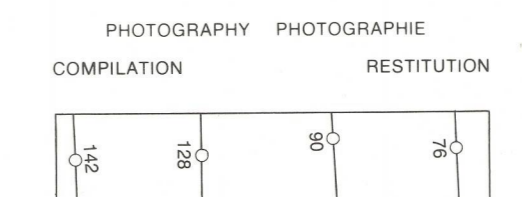


Military users, refer to this map as: MAP 48 F/11 CARTE pour usage militaire. SERIES: A 701 SERIE MAP 48 F/11 CARTE EDITION 1 MCE ÉDITION

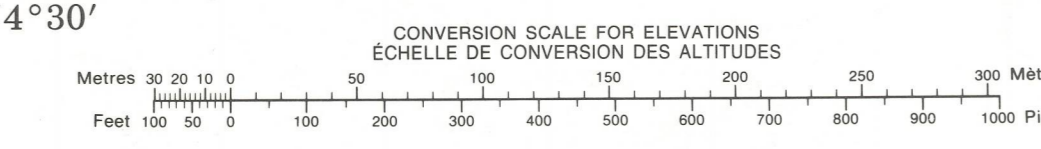
LEGEND - LÉGENDE

- ROAD, HARD SURFACE; ROAD, LOOSE SURFACE; CART TRACK, WINTER ROAD; TRAIL, CUT LINE, PORTAGE; BUILDUP AREA; RAILWAY; BRIDGE; SEA-PLANE BASE; HOUSE; CHURCH; TOWER; WELL; POWER TRANSMISSION LINE; MINE; CUTTING; INTERNATIONAL BOUNDARY; PROVINCIAL BOUNDARY; COUNTY, DISTRICT BOUNDARY; TOWNSHIP, PARISH BOUNDARY; MUNICIPALITY BOUNDARY; RESERVE, SANCTUARY, PARK, ETC. BOUNDARY; OUTLINED LANDMARK AREA; D.L.S. TOWNSHIP CORNER; D.L.S. SECTION CORNERS; HORIZONTAL CONTROL POINT; BENCH MARK WITH ELEVATION; SPOT ELEVATION; STREAM OR SHORELINE; LAKE; FLOODED LAND; MARSH; SWAMP; DRY RIVER BED; RAPIDS; FORESHORE FLATS; TUNDRA LAKES; POLYGENES; DAM; ICEFIELD; POND; DITCH; CONTOURS; DEPRESSION CONTOUR; CLIFF; SPOT ELEVATION; ESKER; SAND; HISTORIC SITE; WOODED AREA FOREST; ROUTE, REVÊTEMENT DUR; ROUTE, SURFACE DE GRAVIER; CHEMIN DE TERRE, ROUTE D'HIVER; SENTIER, PERÇE OU PORTAGE; ABOLÉMENT; CHEMIN DE FER, VOIE D'ÉVÈNEMENT, STATION, ARRÊT; PONT; BASE D'HYDROAVIONS; ANCRAGE D'HYDROAVIONS; MAISON; GRANGE; ÉGLISE; ÉCOLE; BUREAU DE POSTE; TOUR VALEUR DE RÉFÈRE; PUITS; PÉTROLE, GAZ; RÉSERVOIR; EAUX; LIGNE DE TRANSPORT D'ÉNERGIE; MINÉ; CARRIÈRE DE GRAVIER; DÉBLAI; REMBLAI; FRONTIÈRE INTERNATIONALE; FRONTIÈRE PROVINCIALE, NON APPENTÉE; LIMITE DE COMTE OU DE DISTRICT; LIMITE DE CANTON, DE PAROISSE; LIMITE DE MUNICIPALITÉ; LIMITE DE RÉSERVES, SANCTUAIRES, PARCS, ETC.; LIMITE DE SURFACE RÉFÈRE; CON DE CANTON (A.T.C.); CON DE SECTION (A.T.C.); POINT DE NIVELLEMENT AVEC COTE; POINT CÔTÉ, PRÉCIS; COURS D'EAU OU RIVE; PROFONDS; LAC; LAC INTERMITTENT; LAC PEU PROFOND; TERRAIN INONDÉ; MARAIS; BOISE MARÉCAGEUX; FONDRIÈRE À FLAMENTS; LIT DE RIVIÈRE ASSÈCHE AVEC CHEMIN; RAPIDES; CHUTES; RAPIDES; ESTRAN; SABLES SOUS L'EAU; POISSONS; TONNRA; LACS EN TONNRA; POLYGENES DE TONNRA; FONDRIÈRE DE PALSE; BARRAGE; QUAI; CHAMP DE GLACE (GLACIER); MORAINÉ; POND; FOSSE; COURBES DE NIVEAU; COURBES DE NIVEAU APPROXIMATIVES; COURBE DE CUVETTE; FALAISE; POINT CÔTÉ, APPROXIMATIF; SUR TERRE; SUR L'EAU; ESKER; SABLE; DUNES DE SABLE; PLAGES SURÉLEVÉES; LIEU HISTORIQUE; SURFACE BOISÉE, FORÊT; ESPACE DÉNUDÉE, CLAIRIÈRE



Index to adjoining Maps of the National Topographic System. Tableaux d'assemblage du Système national de référence cartographique. Grid coordinates for maps 48 F/13, 48 F/14, 48 F/15, 48 F/12, 48 F/11, 48 F/10 & 48 F/7, 48 F/5, 48 F/6.

ONE THOUSAND METRE UNIVERSAL TRANSVERSE MERCATOR GRID. ZONE 16. QUADRILLAGE DE MILLE MÈTRES. TRANSVERSE UNIVERSEL DE MERCATOR. The 1984 MAGNETIC BEARINGS IN 72°00' (1282 mils) WEST OF GRID NORTH. ANNUAL CHANGE DECREASING 57.2". GRID NORTH IS 0°29' (9 mils) EAST OF TRUE NORTH FOR CENTRE OF MAP. THE MAGNETIC COMPASS IS LIKELY TO BE USELESS IN THIS AREA. LA BOURSOLE SERA PROBABLEMENT INUTILE DANS CETTE RÉGION.



PRODUCED BY THE SURVEYS AND MAPPING BRANCH, DEPARTMENT OF ENERGY, MINES AND RESOURCES, OTTAWA, PUBLISHED IN 1985. COPIES MAY BE OBTAINED FROM THE CANADA MAP OFFICE, DEPARTMENT OF ENERGY, MINES AND RESOURCES, OTTAWA, OR YOUR NEAREST MAP DEALER. © 1985, HER MAJESTY THE QUEEN IN RIGHT OF CANADA, DEPARTMENT OF ENERGY, MINES AND RESOURCES. ELEVATIONS IN METRES ABOVE MEAN SEA LEVEL. CONTOUR INTERVAL: 20 METRES. NORTH AMERICAN DATUM 1927. TRANSVERSE MERCATOR PROJECTION. INFORMATION CONCERNING BENCH MARKS AND HORIZONTAL SURVEY MONUMENTS CAN BE OBTAINED FROM GEOLOGIC SURVEY, SURVEYS AND MAPPING BRANCH, OTTAWA. NO FOREST AREA ON THIS MAP.

DISTRICT OF FRANKLIN / DISTRICT DE FRANKLIN. NORTHWEST TERRITORIES / TERRITOIRES DU NORD-OUEST. Scale 1:50 000 / Échelle. METERS 1 000 2000 3000 4000. MILES 0 1 2 3. ALTITUDES IN METRES. ÉQUIDISTANCE DES COURBES: 20 MÈTRES. SYSTÈME DE RÉFÈRENCE GÉODÉSIQUE NORD-AMÉRICAIN 1927. PROJECTION TRANSVERSE DE MERCATOR. POUR TOUT RENSEIGNEMENT CONCERNANT LES RÉFÈRES ET BORNES ALTIMÉTRIQUES, S'ADRESSER AUX LEVÉS GÉODÉSQUES, DIRECTION DES LEVÉS ET DE LA CARTOGRAPHIE, OTTAWA. AUCUNE ZONE FORESTIÈRE SUR CETTE CARTE.

ÉTABLI PAR LA DIRECTION DES LEVÉS ET DE LA CARTOGRAPHIE, MINISTÈRE DE L'ÉNERGIE, DES MINES ET DES RESSOURCES, OTTAWA, PUBLIÉE EN 1985. CES CARTES SONT EN VENTE AU BUREAU DES CARTES DU CANADA, MINISTÈRE DE L'ÉNERGIE, DES MINES ET DES RESSOURCES, OTTAWA, OU CHEZ LE VENDEUR LE PLUS PRÈS. © 1985, SA MAJESTÉ LA REINE OU LE CHEF DU CANADA, MINISTÈRE DE L'ÉNERGIE, DES MINES ET DES RESSOURCES. THE MAGNETIC COMPASS IS LIKELY TO BE USELESS IN THIS AREA. LA BOURSOLE SERA PROBABLEMENT INUTILE DANS CETTE RÉGION. Energy, Mines and Resources Canada / Énergie, Mines et Ressources Canada. 48 F/11 EDITION 1