

Military users, refer to this map as SÉRIE A 741 SÉRIE MAP 82 J/16 CARTE Référence de cette carte pour usage militaire EDITION 4 MCE EDITION

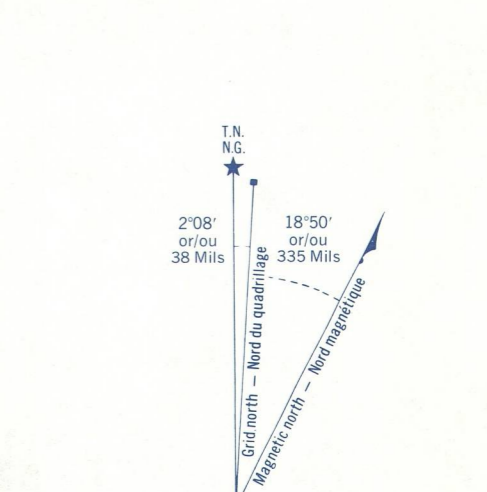
GLOSSARY GLOSSAIRE

Airfield	Terrain d'aviation
Area	Zone
City Limits	Limites de ville
Contour	Contour
Ditch	Fossé
Dump	Décharge
Filtration Plant	Station de filtration
Gas	Gaz
Golf Course	Terrain de golf
Jack Frost	Neige
Kilo	Kilomètre
Landfill	Décharge
Mine Waste	Déchets de mine
Oil Wells	Puits de pétrole
Park	Parc
Risk	Risque
Senior Citizens Home	Centre de jour pour personnes âgées
Ski Area	Station de ski
String Bed	Fondrière à filaments
Surveyed Line	Ligne mesurée
Tank	Réservoir
Water	Eau
Water Road	Chemin d'eau

For a complete glossary see reverse side
Pour un glossaire complet voir au verso

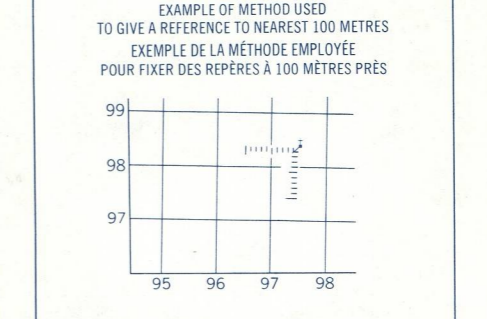
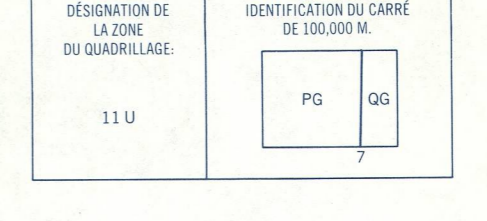
ABBREVIATIONS ABRÉVIATIONS

Road	Roadway	Roadway
C	Canal	Canal
CO	County	Comté
E	Elevation	Élévation
F	Ferry	Traverseur
I	Indian Reserve	Reserve indienne
H	Hospital	Hôpital
L	Lake	Lac
M	Municipality	Municipalité
P	Post Office	Bureau de poste
PH	Power House	Centrale électrique
RCMP	Royal Canadian Mounted Police	Gendarmes la Route Canadienne
R	Railway	Voies ferrées
TS	Transformer Station	Poste de transformateurs
TL	Tree Farm Licence	Licence de sylviculture



Use diagram only for station numerical values
APPRECIATION NUMÉRIQUE DES STATIONS
POUR LE CENTRE DE LA CARTE
Annual change decreasing 5.5"
Variation de l'élévation pour apprécier les valeurs numériques
AU CENTRE DE LA CARTE EN 1979
Variation annuelle décroissante 5.5"

ONE THOUSAND METRE
UNIVERSAL TRANSVERSE MERCATOR GRID
ZONE 11
QUADRILLAGE DE MILLE MÈTRES
TRANSVERSE UNIVERSEL DE MERCATOR



EXAMPLE OF METHOD USED TO GIVE A REFERENCE TO NEAREST 100 METRES
EXEMPLE DE LA MÉTHODE EMPLOYÉE POUR FOURNIR DES RÉFÉRENCES À 100 MÈTRES PRÈS

REFERENCE POINT CHURCH - ÉGLISE (at bottom)
EASTING Read number on grid line immediately to left of point.
NORTHING Read number on grid line immediately above point.

LATITUDE NORTH Note the suffix of the line of quadrillage immediately to the left of the reference point.
EASTING Note the suffix of the line of quadrillage immediately above the reference point.

GRID REFERENCE 975664

Nearest center grid reference 100,000 metres (about 63 miles)
La position de référence la plus proche est à 100,000 mètres (environ 63 milles)

BROWN NUMBERS INDICATE THE 1000 METRE U.T.M. GRID
LES TRAITS NUMÉRIQUES EN BRUN INDICENT LE QUADRILLAGE DE 1000 MÈTRES U.T.M.

TABLEAU D'ASSEMBLAGE DU SYSTÈME NATIONAL DE RÉFÉRENCE CARTOGRAPHIQUE

82 J/15	82 J/16	82 J/17
82 J/18	82 J/19	82 J/20


INDEX TO ADJOINING MAPS OF THE NATIONAL TOPOGRAPHIC SYSTEM

Produced by the SURVEYS AND MAPPING BRANCH, DEPARTMENT OF ENERGY, MINES AND TECHNICAL SERVICES, Ottawa, from aerial photographs taken in 1977. Culture check 1977. Information current as of 1977.
Copies may be obtained from the Canada Map Office, Department of Energy, Mines and Technical Services, Ottawa, or your nearest map dealer.
© 1979. Her Majesty the Queen in Right of Canada, Department of Energy, Mines and Technical Services.

PRIDDIS ALBERTA
Scale 1:50,000 Échelle

Roads	Routes	Gravel	Gravier	Gravel	Gravier
Hard surface, all weather	Surface durcie, toutes saisons	Gravel	Gravier	Gravel	Gravier
Hard surface, all weather	Surface durcie, toutes saisons	Gravel	Gravier	Gravel	Gravier
Loose or stabilized surface, all weather	Surface lâche ou stabilisée, toutes saisons	Gravel	Gravier	Gravel	Gravier
Loose surface, dry weather	Surface lâche, temps sec	Gravel	Gravier	Gravel	Gravier
Unclassified streets	Rues non classées	Gravel	Gravier	Gravel	Gravier
Cart track	Voie de char	Gravel	Gravier	Gravel	Gravier
Trail, cut line or portage	Sentier, percée ou portage	Gravel	Gravier	Gravel	Gravier

FOR COMPLETE REFERENCE SEE REVERSE SIDE POUR UNE LISTE COMPLÈTE DES SIGNES, VOIR AU VERSO



Information concerning location and precise elevation of bench marks can be obtained by referring to the Bench Mark, Survey and Mapping Branch, Ottawa.
On peut obtenir des renseignements sur le lieu et l'altitude exacte des repères de nivellement en consultant les listes quadrulaires, données des tests et de la cartographie, Ottawa.

Échelle de la carte: 1:50,000
Ces cartes sont en vente au Bureau des Cartes du Canada, Ministère de l'Énergie, des Mines et des Ressources, Ottawa, ou chez le marchand le plus près.
© 1979. Sa Majesté la Reine du Canada, Ministère de l'Énergie, des Mines et des Ressources.

PRIDDIS
EDITION 4
82 J/16