
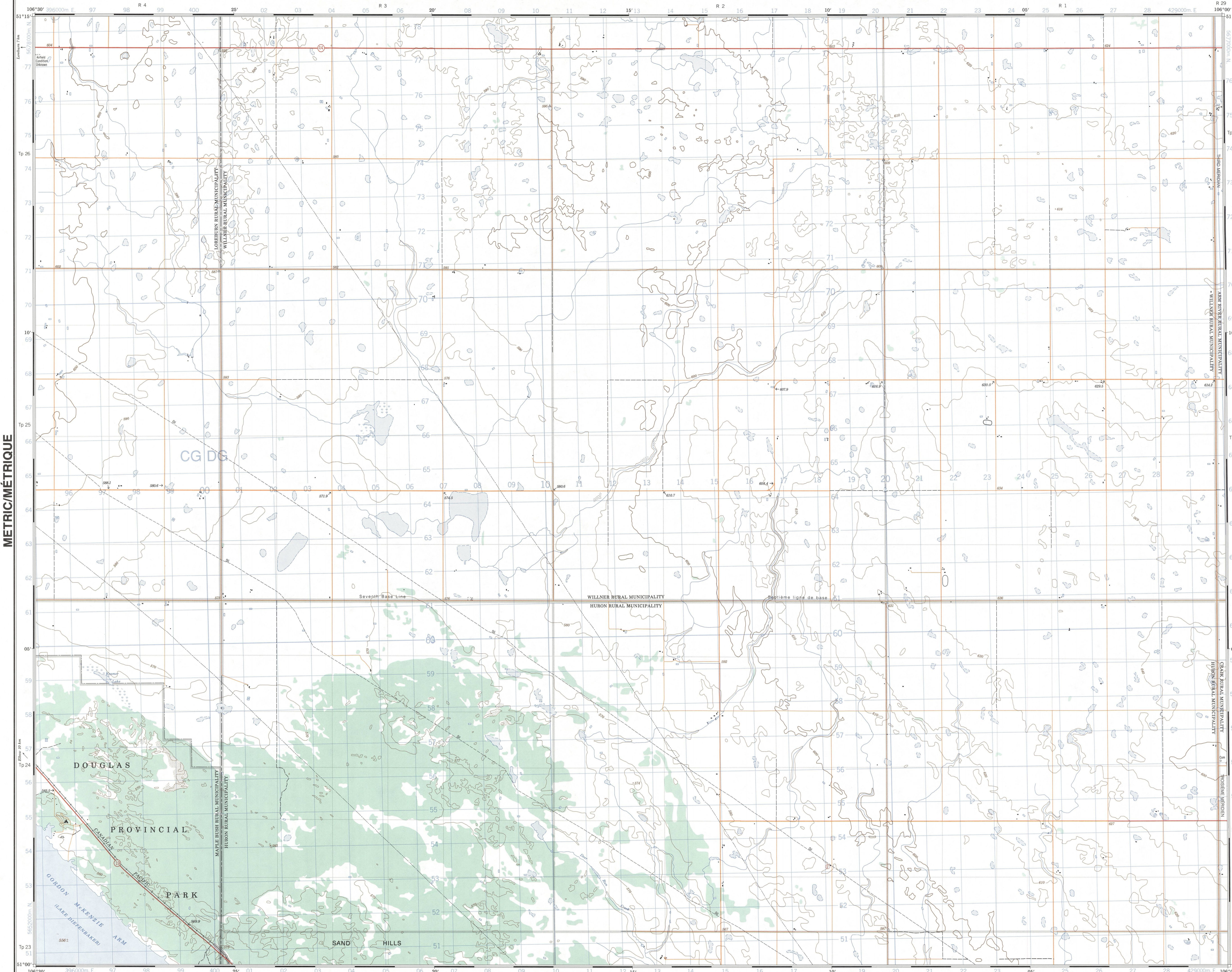


Military users, refer to this map as: **SERIE A 742 SERIE**
Reference de cette carte pour usage militaire: **MAP 72-O/1 CARTE**
ÉDITION 4 MCE ÉDITION



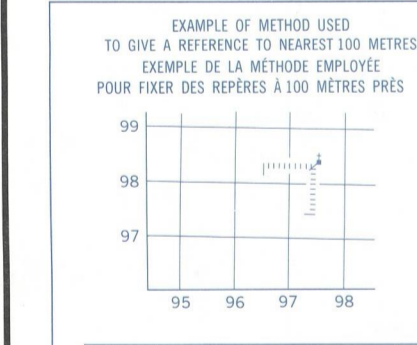
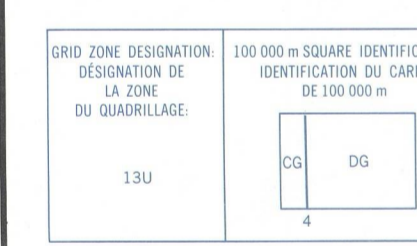
METRIC/MÉTRIQUE

METRIC/MÉTRIQUE



Use diagram only to obtain numerical values
APPROXIMATE MEAN DECLINATION 1990
FOR CENTRE OF MAP
Annual change decreasing 8.7"

ONE THOUSAND METRE
UNIVERSAL TRANSVERSE MERCATOR GRID
ZONE 13
QUADRILAGE UNIVERSEL TRANSVERSE DE MERCATOR
DE MILLE MÈTRES



EXAMPLE OF METHOD USED
TO GIVE A REFERENCE TO NEAREST 100 METRES
EXEMPLE DE LA METHODE EMPLOYEE
POUR FIXER DES REPÈRES À 100 MÈTRES PRÈS

Table with grid coordinates and elevation data.

PRODUCED BY THE CANADA CENTRE FOR MAPPING, DEPARTMENT OF ENERGY, MINES AND RESOURCES. INFORMATION CURRENT AS OF 1988. PUBLISHED 1991. COPIES MAY BE OBTAINED FROM THE CANADA MAP OFFICE, DEPARTMENT OF ENERGY, MINES AND RESOURCES, OTTAWA, OR YOUR NEAREST MAP DEALER. © 1991. HER MAJESTY THE QUEEN IN RIGHT OF CANADA. DEPARTMENT OF ENERGY, MINES AND RESOURCES.

KRAMER LAKE
SASKATCHEWAN

Scale 1:50 000 Échelle
Metres 1000 0 1000 2000 3000 4000 Mètres
Miles 1 2 3 Miles

CONVERSION SCALE FOR ELEVATIONS
METRES 30 20 10 0 100 200 300 400 500 600 700 800 900 1000 Mètres
FEET 100 200 300 400 500 600 700 800 900 1000 Pieds

ÉTABLI PAR LE CENTRE CANADIEN DE CARTOGRAPHIE, MINISTÈRE DE L'ÉNERGIE, DES MINES ET DES RESSOURCES. RENSEIGNEMENTS À JOUR EN 1988. PUBLIÉ EN 1991. CES CARTES SONT EN VENTE AU BUREAU DES CARTES DU CANADA, MINISTÈRE DE L'ÉNERGIE, DES MINES ET DES RESSOURCES, OTTAWA, OU CHEZ LE VENDEUR LE PLUS PRÈS. © 1991. SA MAJESTÉ LA REINE DU CHEF DU CANADA. MINISTÈRE DE L'ÉNERGIE, DES MINES ET DES RESSOURCES.

KRAMER LAKE
72-O/1
EDITION 4 ÉDITION

Energy, Mines and Resources Canada