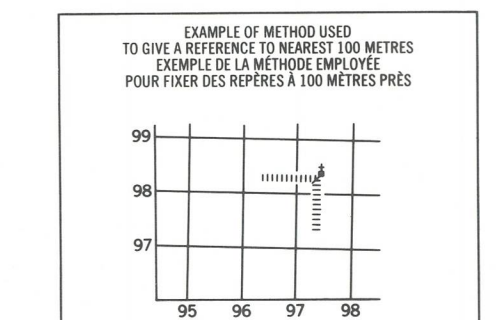
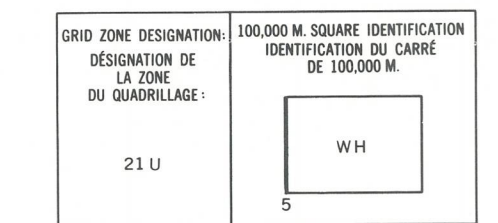



Military users, refer to this map as: Référence de la carte pour usage militaire:	SERIE A003 MAP 12 P/15 EDITION 1 MCE ÉDITION	SÉRIE CARTE ÉDITION
---	--	---------------------------



REFERENCE POINT
POINT DE RÉFÉRENCE

CHURCH — EGLISE (see above) (voir dessus)

EASTING: Read number on grid line immediately to left of point.
LONGITUDE EST: Note le chiffre de la ligne de quadrillage immédiatement à gauche du repère.
Estimate tenth of a square from this line eastward to point.
Estime le nombre de dixièmes de carré entre cette ligne et le repère en direction est: 15/100

NORTHING: Read number on grid line immediately below point.
LATITUDE NORD: Note le chiffre de la ligne de quadrillage immédiatement en-dessous du repère.
Estimate tenth of a square from this line northward to point.
Estime le nombre de dixièmes de carré entre cette ligne et le repère en direction nord: 12/100

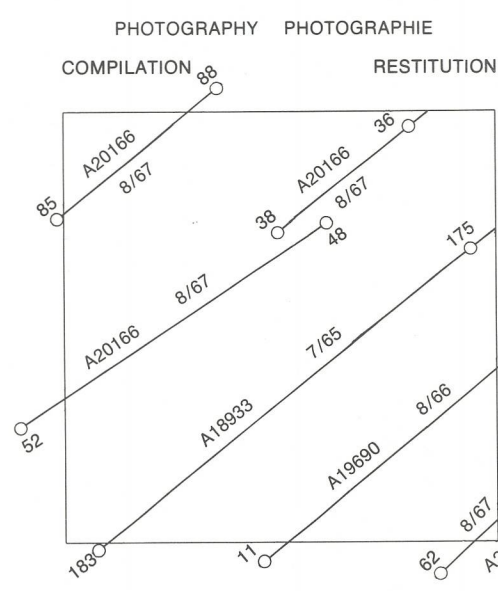
GRID REFERENCE SAMPLE
EXEMPLE DU QUADRILLAGE: 975984

Nearest similar grid reference: 300,000 metres (about 43 miles)
Le plus proche référence semblable est à 300,000 mètres (environ 43 milles)

ONE THOUSAND METRE
UNIVERSAL TRANSVERSE MERCATOR GRID
ZONE 21
QUADRILLAGE DE MILLE MÈTRES
UNIVERSAL TRANSVERSE DE MERCATOR

The 1975 MAGNETIC BEARING is 30°38' (545 mils) WEST OF GRID NORTH.
ANNUAL CHANGE DECREASING 4.3'
GRID NORTH is 0°12' (4 mils) EAST OF TRUE NORTH for centre of map.


La RÉFÉRENCE MAGNÉTIQUE en 1975 est à 30°38' (545 mils) OUEST DU NORD DU QUADRILLAGE.
VARIATION ANNUELLE DÉCROISSANTE 4.3'
NORD DU QUADRILLAGE est 0°12' (4 mils) à l'est du NORD GÉOGRAPHIQUE au centre de la carte.



13 A/3	13 A/2	13 A/1
12 P/14	12 P/15	12 P/16
12 P/11	12 P/10	12 P/9

STOKERS HILL

NEWFOUNDLAND



PRODUCED BY SURVEYS AND MAPPING BRANCH,
DEPARTMENT OF ENERGY, MINES AND RESOURCES,
OTTAWA, CANADA.

COPIES MAY BE OBTAINED FROM THE CANADA MAP OFFICE,
DEPARTMENT OF ENERGY, MINES AND RESOURCES, OTTAWA,
OR YOUR NEAREST MAP DEALER.

© CANADA COPYRIGHTS RESERVED 1975

NORTH AMERICAN DATUM 1927
TRANSVERSE MERCATOR PROJECTION

SYSTÈME DE RÉFÉRENCE GÉODÉSIQUE NORD-AMÉRICAIN 1927
PROJECTION TRANSVERSE DE MERCATOR

ÉTABLI PAR LA DIRECTION DES LEVÉS ET DE LA
CARTOGRAPHIE, MINISTÈRE DE L'ÉNERGIE, DES
MINES ET DES RESSOURCES, OTTAWA, ONT.
Ces cartes sont en vente au BUREAU DES CARTES
DU CANADA, MINISTÈRE DE L'ÉNERGIE, DES MINES ET
DES RESSOURCES, OTTAWA, OU CHEZ LE VENDEUR
LE PLUS PRÈS.

© CANADA 1975. TOUS DROITS RÉSERVÉS