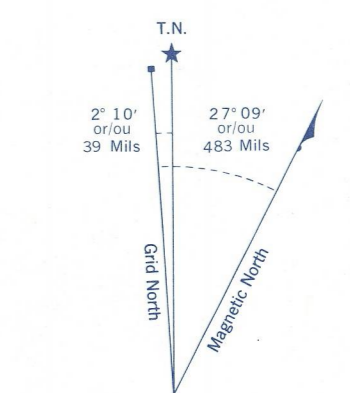

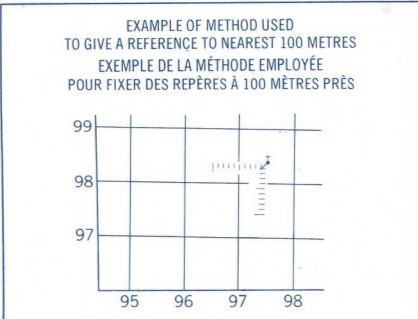
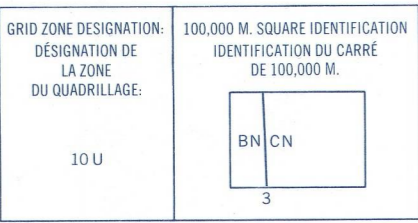


Military users refer to this map as: Références de cette carte: pour usage militaire. SÉRIE A 721 SÉRIE MAP 93 C/4 CARTE ÉDITION 1 MCE ÉDITION



Use diagram only to obtain numerical values APPROXIMATELY FROM DECEMBER 1973 FOR CENTRE OF MAP. Annual change decreasing 2.9° DECLINISON MOYENNE APPROXIMATIVE DU CENTRE DE LA CARTE EN 1973: Variation annuelle décroissante 2.9°

ONE THOUSAND METRE UNIVERSAL TRANSVERSE MERCATOR GRID ZONE 10 QUADRILLAGE DE MILLE MÈTRES TRANSVERSE UNIVERSSEL DE MERCATOR




REFERENCE POINT CHURCH - EGLISE (see above) POINT DE RÉFÉRENCE CHURCH - EGLISE (voir ci-dessus) EASTING: Read number on grid line immediately to left of point. LONGITUDE EST: Lire le chiffre de la ligne de quadrillage immédiatement à gauche du point. Estimate tenths of a square from this line westward to point. Estimer le nombre de dixièmes de carré entre cette ligne et le point en direction est. NORTHING: Read number on grid line immediately below point. LATITUDE NORD: Lire le chiffre de la ligne de quadrillage immédiatement en dessous du point. Estimate tenths of a square from this line northward to point. Estimer le nombre de dixièmes de carré entre cette ligne et le point en direction nord. GRID REFERENCE: 9884 RÉFÉRENCE AU QUADRILLAGE: 9884. Nearest contour grid reference 100,000 metres (about 62 miles). La plus haute référence contouraire est à 100,000 mètres (environ 62 miles).

BROWN NUMBERED TICKS INDICATE THE 1000 METRE U.T.M. GRID ZONE 10 LES TRAITS NUMÉRÉS EN BRUN INDIQUENT LE QUADRILLAGE DE 1000 MÈTRES U.T.M. ZONE 10

Produced 1973 by the SURVEYS AND MAPPING BRANCH, DEPARTMENT OF ENERGY, MINES AND RESOURCES, from aerial photographs taken in 1964. Aerial surveys 1969. Printed 1973. Details of the compilation and the printing were carried out on the Automated Cartographic System. Copies may be obtained from the Canada Map Office, Department of Energy, Mines and Resources, Ottawa, or your nearest map dealer. © Canada Copyright Reserved 1975

JUNKER LAKE COAST LAND DISTRICT RANGE 3 BRITISH COLUMBIA



This Provisional Map is equivalent to a standard map of accuracy of contour. Certains noms inscrits sur cette carte ne sont pas encore officiels. La Direction des cartes et de la cartographie n'a pas pu au public de lui être communiqué et ajoutés.

This Provisional Map is equivalent to a standard map of accuracy of contour. Certains noms inscrits sur cette carte ne sont pas encore officiels. La Direction des cartes et de la cartographie n'a pas pu au public de lui être communiqué et ajoutés.

Édité en 1973 par la DIRECTION DES LEVÉS ET DE LA CARTOGRAPHIE, MINISTÈRE DE L'ÉNERGIE, DES MINES ET DES RESSOURCES, à partir de photographies aériennes prises en 1964. Levés sur le terrain en 1969. Imprimé en 1973. Les détails de la compilation et de la gravure ont été réalisés par le système de cartographie automatisé. Des copies sont en vente au Bureau des Cartes du Canada, ministère de l'Énergie, des Mines et des Ressources, Ottawa, ou chez le vendeur le plus près. © Canada 1975, tous droits réservés.

SUPERSEDED EDITION