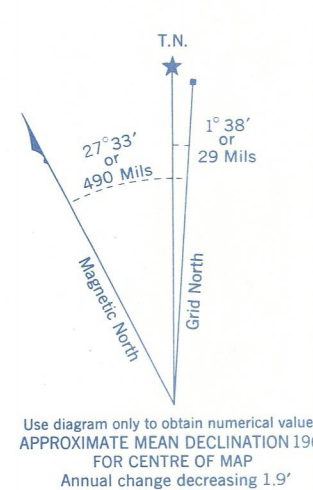

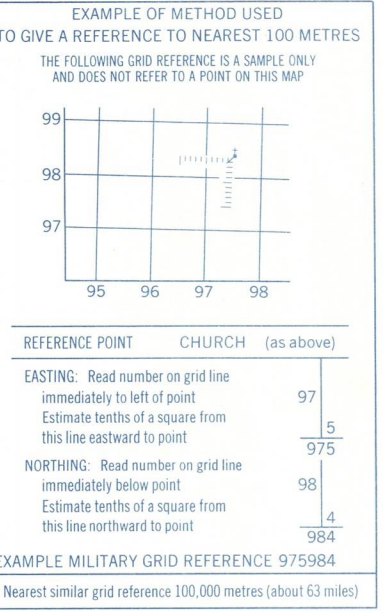
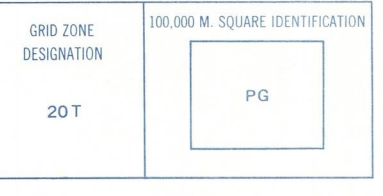


Refer to
this map as:
11 K/10
EDITION 2 MCE
SERIES A 731




ONE THOUSAND METRE
UNIVERSAL TRANSVERSE MERCATOR GRID
ZONE 20



Produced by the SURVEYS AND MAPPING BRANCH,
DEPARTMENT OF ENERGY, MINES AND RESOURCES.
Updated from aerial photographs taken in 1966. Culture check
1968, Printed 1972.
Copies may be obtained from the Map Distribution Office,
Department of Energy, Mines and Resources, Ottawa.

Roads

hard surface, all weather	pavée, toute saison	about highway	plus de 2 lanes
hard surface, all weather	pavée, toute saison	2-lane roads	moins de 2 lanes
loose or stabilized surface, all weather	gravier aggloméré, toute saison	2 lanes or more	plus de 2 lanes
loose or stabilized surface, all weather	gravier aggloméré, toute saison	2 lanes or more	plus de 2 lanes
loose surface, dry weather and unclassified streets	de gravier, temps sec et rues non classées	2 lanes or more	plus de 2 lanes
car track	de terre	more than 2 lanes	plus de 2 lanes
trail or portage	sentier ou portage	more than 2 lanes	plus de 2 lanes



This Provisional Map is equivalent to a standard
map to accuracy of contour.
Some names on this map are not yet official.
Corrections and additions are invited by the
Surveys and Mapping Branch.

Cette carte provisoire équivaut à une carte régulière
au point de vue précision des contours.
Certains noms inscrits sur cette carte ne sont
pas encore officiels. La Direction des levés et
de la cartographie accepte les suggestions de modifications
de la Direction des levés et de la cartographie.

EQUIDISTANCE DES COURBES SOI FEET
Elevations in Feet above Mean Sea Level
North American Datum 1927
Transverse Mercator Projection

Établie par la DIRECTION DES LEVÉS ET DE LA CARTOGRAPHIE,
MINISTÈRE DE L'ÉNERGIE, DES MINES ET DES RESSOURCES.
Mise à jour à partir de photographies aériennes prises en 1966. Vérification des
relevés en 1968. Imprimé en 1972.
Ces cartes sont en vente au Bureau de distribution des cartes,
ministère de l'Énergie, des Mines et des Ressources, Ottawa.

SUPERSEDED
EDITION

McGILL UNIVERSITY
MAP COLLECTION
FEB 29 1972
GEOGRAPHY DEPARTMENT
MONTREAL