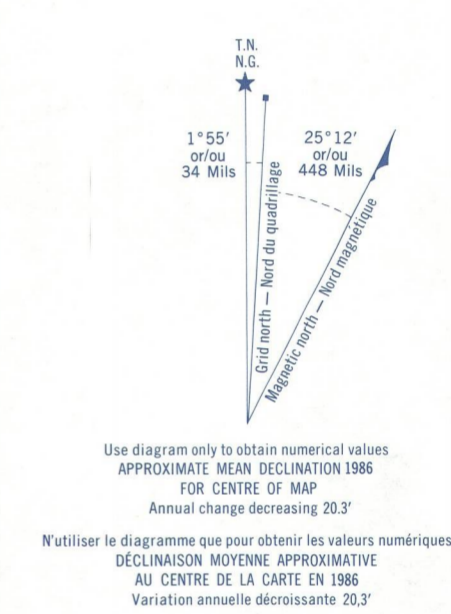
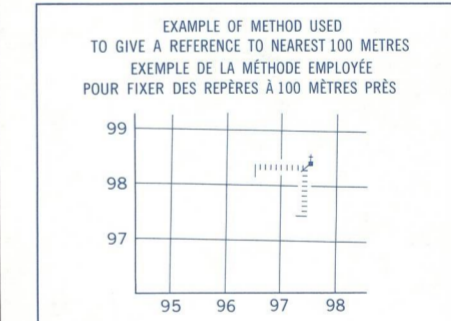


Military users, refer to this map as: **SERIES A 721 SÉRIE**
 Références de cette carte pour usage militaire: **MAP 9417 CARTE**
EDITION 2 MCE EDITION



ONE THOUSAND METRE
 UNIVERSAL TRANSVERSE MERCATOR GRID
ZONE 10
 QUADRILLAGE UNIVERSEL TRANSVERSE DE MERCATOR
 DE MILLE MÈTRES

GRID ZONE DESIGNATION DÉSIGNATION DE LA ZONE DU QUADRILLAGE:	100 000-m SQUARE IDENTIFICATION IDENTIFICATION DU CARRÉ DE 100 000 M ² :
	FV




REFERENCE POINT CHURCH - ÉGLISE (see above) (ci-dessus)
POINT DE REPÈRE CHURCH - ÉGLISE (see above) (ci-dessus)
EASTING: Road number on grid line immediately to left of point.
ABSCISSE: Note the number of the line of quadrillage immediately to the left of the point.
 Estimate tenths of a square from this line eastward to point.
 Estimer le nombre de dixièmes du carré entre cette ligne et le point en direction est.
NORTHING: Road number on grid line immediately below point.
ORDONNÉE: Note the number of the line of quadrillage immediately below point.
 Estimate tenths of a square from this line northward to point.
 Estimer le nombre de dixièmes du carré entre cette ligne et le point en direction nord.
GRID REFERENCE: 97564
REFERENCE AU QUADRILLAGE: 97564
 Nearest similar grid reference 100 000 metres
 La prochaine référence semblable est à 100 000 mètres

94411	94410	94409
94416	94417	94418
94413	94412	94411

Produced by the SURVEYS AND MAPPING BRANCH, DEPARTMENT OF ENERGY, MINES AND RESOURCES. Issued from the METROLOGICAL DATA IN 1979. Contour data 1980. Published in 1986.
 Carte mise au point par le Bureau des Cartes du Canada, Ministère de l'Énergie, des Mines et des Ressources, Ottawa, en 1986.
 © 1986. Her Majesty the Queen in Right of Canada, Department of Energy, Mines and Resources.

EKWAN CREEK
 PEACE RIVER LAND DISTRICT
 BRITISH COLUMBIA COLOMBIE-BRITANNIQUE

Roads: Routes
 cart track: de terre
 trail, cut line or portage: sentier, percée ou portage
 FOR COMPLETE REFERENCE SEE REVERSE SIDE POUR UNE LISTE COMPLÈTE DES SIGNES, VOIR AU VERSO



Information concerning bench marks and horizontal survey measurements can be obtained from Geodetic Surveys, Surveys and Mapping Branch, Ottawa.
CONVERSION SCALE FOR ELEVATIONS
 Mètres de 0 à 3000
 Feet 100 50 0 100 200 300 400 500 600 700 800 900 1000 Pieds

Pour tout renseignement concernant les repères et bornes altimétriques, s'adresser aux bureaux géodésiques, Direction des levés et de la cartographie, Ottawa.
ÉCHELLE DE CONVERSION DES ALTITUDES
 Mètres de 0 à 3000
 Feet 100 50 0 100 200 300 400 500 600 700 800 900 1000 Pieds

Table of the DIRECTION DES LEVÉS ET DE LA CARTOGRAPHIE, MINISTÈRE DE L'ÉNERGIE, DES MINES ET DES RESSOURCES. Mise à jour à l'échelle de projection universelle transverse de Mercator en 1979. Vérification des ouvrages en 1985. Publié en 1986.
 Ces cartes sont en vente au Bureau des Cartes du Canada, Ministère de l'Énergie, des Mines et des Ressources, Ottawa, au prix le meilleur possible.
 © 1986. Her Majesty the Queen in Right of Canada, Ministère de l'Énergie, des Mines et des Ressources.