

Military users refer to this map as: **SÉRIE A 791**
 Référence de ce carte pour usage militaire: **MAP 21-O/6** **CARTE**
EDITION 3 **M.C.E.** **EDITION**

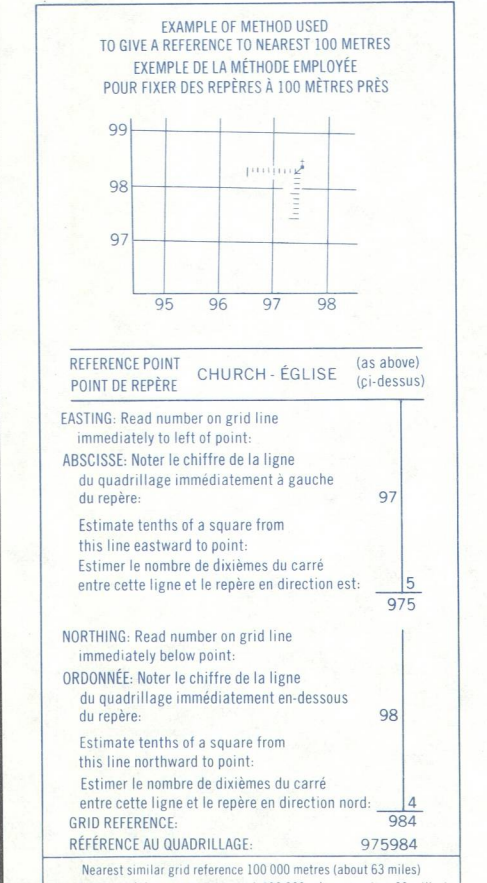
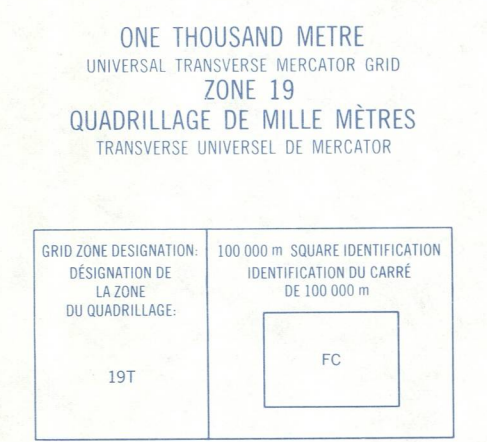

GLOSSARY GLOSSAIRE

| | |
|----------------------|-----------------------|
| Airfield | Terrain d'aviation |
| Alps | Arête |
| Cape limits | Limite de ville |
| Customs | Douane |
| Ditch | Fosse |
| Dugout | Abrevoir |
| Dump | Décharge |
| Filtration Plant | Station de filtration |
| Gas | Gaz |
| Gravel | Gravier |
| Jack Yard | Quai de gril |
| Kin | Ferraille |
| Lodest | Ballast |
| Mine Waste | Déchets de mine |
| Oil Wells | Puits de pétrole |
| Park | Parc |
| Rail | Voie ferrée |
| Senior Citizens Home | Foyer de jour d'or |
| Ski Area | Station de ski |
| Straw Bed | Fourrière à fumier |
| Surveyed Line | Ligne arpentée |
| Tank | Réservoir |
| Water | Eau |
| Winter Road | Chemin d'hiver |

For a complete glossary see reverse side
 Pour un glossaire complet voir au verso

ABBREVIATIONS ABBRÉVIATIONS

| | | |
|--------------|------------------------------|---|
| Aband. | Abandonné | Abandonné de |
| C. | Cemetery | Cimetière |
| Co. | County | Comté |
| E. | Elevator | Elevateur |
| F. | Ferry | Ferrière |
| M. | Indian Reserve | Reserve indienne |
| H. | Hospital | Hôpital |
| L. | Lod. | Lodges |
| Micro | Micro-wave | Micro-ondes |
| Municipality | Municipality | Municipalité |
| P. | Post Office | Bureau de poste |
| PH | Power House | Centrale électrique |
| MP | Post Canadian Mounted Police | Gendarmes Royal Canadian Mounted Police |
| Res. | Reservoir | Poste de transformateur |
| Trans. Sta. | Transformer Station | Poste de transformateur |
| Trk. | Tram Line | Licence de spliciteure |



Published by the SURVEYS AND MAPPING BRANCH
 DEPARTMENT OF ENERGY, MINES AND RESOURCES
 (Revised from aerial photographs taken in 1974 and 1975.
 Culture check 1976. Published in 1981.)
 Copies may be obtained from the Canada Map Office,
 Department of Energy, Mines and Resources, Ottawa,
 or your nearest Map Dealer.
 © 1981 Her Majesty the Queen in Right of Canada,
 Department of Energy, Mines and Resources.

Roads

| | |
|--|----------------------------------|
| hard surface, all weather | pavé, toute saison |
| hard surface, all weather | pavé, toute saison |
| loose or stabilized surface, all weather | gravier, aggloméré, toute saison |
| loose surface, dry weather | de gravier, temps sec |
| unclassified streets | rues hors classe |
| cart track | de terre |
| trail, cut line or portage | sentier, percée ou portage |

FOR COMPLETE LIST SEE REVERSE SIDE
 POUR UNE LISTE COMPLÈTE DES REPÈRES VOIR AU VERSO

**SISSON BRANCH RESERVOIR
 NEW BRUNSWICK**

Scale 1:50 000 Échelle

Miles 0 1 2 3
 Metres 1000 2000 3000 4000
 Yards 1000 2000 3000 4000

CONVERSION SCALE FOR ELEVATIONS
 Metres 30 40 50 60 70 80 90 100
 Feet 100 130 160 190 220 250 280 300

ÉCHELLE DE CONVERSION DES ALTITUDES
 Mètres 30 40 50 60 70 80 90 100
 Pieds 100 130 160 190 220 250 280 300

Information concerning location and precise elevation of bench marks can be obtained by writing to the Geodetic Survey, Survey and Mapping Branch, Ottawa.

On peut obtenir des renseignements sur le lieu et l'altitude exacte des repères de nivellement en écrivant au Service géodésique, Division des levés et de la cartographie, Ottawa.

Établi par la DIRECTION DES LEVÉS ET DE LA CARTOGRAPHIE
 MINISTÈRE DE L'ÉNERGIE, DES MINES ET DES RESSOURCES
 Mise à jour à l'aide de photographies aériennes prises en 1974 et 1975.
 Vérification des ouvrages en 1976. Publié en 1981.

Ces cartes sont en vente au Bureau des Cartes du Canada,
 Ministère de l'Énergie, des Mines et des Ressources, Ottawa,
 ou chez le revendeur le plus près.

© 1981 Her Majesty the Queen in Right of Canada,
 Ministère de l'Énergie, des Mines et des Ressources.

TABLEAU D'ADRESSE DU SYSTÈME NATIONAL DE RÉFÉRENCE CARTOGRAPHIQUE

| | | | | |
|----------|--------|--------|--------|----------|
| 47°00' N | 21-012 | 21-011 | 21-010 | 47°45' N |
| 47°15' N | 21-015 | 21-016 | 21-017 | |
| 47°30' N | 21-014 | 21-013 | 21-012 | 47°15' N |

INDEX TO ADDING MAPS OF THE NATIONAL TOPOGRAPHIC SYSTEM