



Military users, refer to this map as: SERIES A 701 SÉRIE MAP 105 B/7 CARTE ÉDITION 2



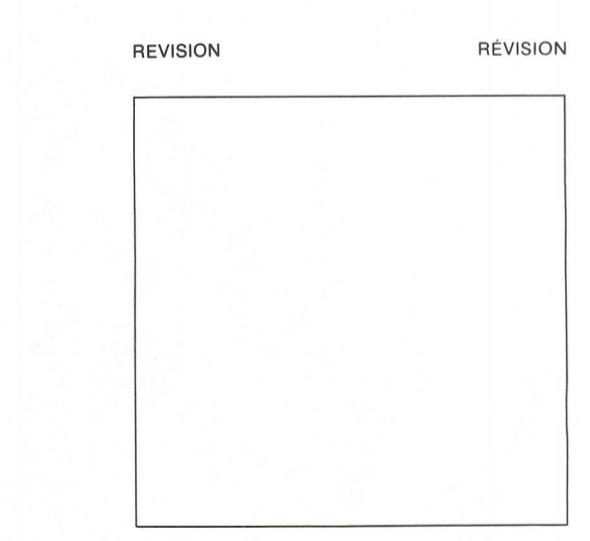
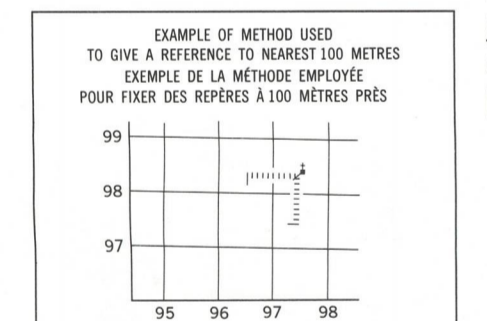
LEGEND - LÉGENDE

- ROAD, HARD SURFACE, ALL WEATHER. ROUTE, SURFACE DURÉE, TOUTES SAISONS
ROAD, LOOSE SURFACE. ROUTE, SURFACE DE GRAVIER
CART TRACK, WINTER ROAD. CHEMIN DE CHARROI, ROUTE D'HIVER
TRAIL, CUT LINE, PORTAGE. SENTIER, PERÇEE OU PORTAGE
BUILT-UP AREA. AGGLOMÉRATION
RAILWAY: SIDING, STATION, STOP. CHEMIN DE FER, VOIE D'ÉVÈNEMENT; STATION; ARRÊT
BRIDGE. PONTS
SEAPLANE BASE; SEAPLANE ANCHORAGE. BASE D'HYDRAVIONS; ANCRAGE D'HYDRAVIONS
HOUSE; BARN. MAISON; GRANGE
CHURCH; SCHOOL; POST OFFICE. ÉGLISE; ÉCOLE; BUREAU DE POSTE
TOWER; FIRE COMMUNICATION. TOUR; FEU, COMMUNICATION
WELL; OIL, GAS; TANK; WATER. PUITS; PÉTROLE, GAZ; RÉSERVOIR; EAU
POWER TRANSMISSION LINE. LIGNE DE TRANSPORT D'ÉNERGIE
MINE; GRAVEL PIT. MINE; CARRIÈRE DE GRAVIER
CUTTING; EMBANKMENT. DÉBLAI; REMBLAI
INTERNATIONAL, PROVINCIAL BOUNDARY WITH MONUMENT. FRONTIÈRE INTERNATIONALE, LIMITE PROVINCIALE AVEC MONUMENT
PROVINCIAL BOUNDARY, UNSURVEYED. FRONTIÈRE PROVINCIALE, NON ARPENTÉE
COUNTY, DISTRICT BOUNDARY. LIMITE DE COMITÉ OU DE DISTRICT
TOWNSHIP, PARISH BOUNDARY. LIMITE DE CANTON, DE PARROISSE
MUNICIPALITY BOUNDARY. LIMITE DE MUNICIPALITÉ
RESERVE, SANCTUARY, PARK, ETC. BOUNDARY. LIMITE DE RÉSERVE, SANCTUAIRES, PARCS, ETC.
OUTLINED LANDMARK AREA BOUNDARY APPROXIMATE, ETC. LIMITE DE SURFACE RÉFÉRÉ, LIMITE APPROXIMATIVE, ETC.
D.L.S. TOWNSHIP CORNER, SURVEYED; UNSURVEYED. COIN DE CANTON (A.T.C.); ARPENTÉ, NON ARPENTÉ
D.L.S. SECTION CORNERS. COINS DE SECTION (A.T.C.)
HORIZONTAL CONTROL POINT. POINT DE CONTRÔLE PLANIMÉTRIQUE
BENCH MARK WITH ELEVATION. RÉFÉRÉ DE NIVEAU ÉLEVÉ AVEC COTE
SPOT ELEVATION, PRECISE. POINT CÔTÉ, PRÉCIS
STREAM OR SHORELINE, INDEFINITE. COURS D'EAU OU RIVE, IMPRÉCIS
LAKE; INTERMITTENT LAKES. LAC; LACS INTERMITTENTS
FLOODED LAND. TERRAIN INONDÉ
MARSH; SWAMP (WOODED), STRING BOG. MARAIS; BOISÉ MARÉCAGEUX; FONDRIÈRE À FILAMENTS
DRY RIVER BED WITH CHANNELS. LIT DE RIVIÈRE ASSÉCHÉ AVEC CHENAUX
RAPIDS; FALLS; RAPIDS. RAPIDES; CHUTES; RAPIDES
FORESHORE FLATS, SAND IN WATER, ROCKS. ESTRANS, SABLE SOUS L'EAU, ROCHES
TUNDRA; LAKES IN TUNDRA; POLYGONS. TOUNDRA; LACS EN TOUNDRA; POLYÈDRES DE TOUNDRA
PALSA BOG. FONDRIÈRE DE FAÛSE
DAM; WHARF. BARRAGE; QUAI
ICEFIELD (GLACIER); MORANE. CHAMP DE GLACE (GLACIER); MORANE
POND. FOSSE
DITCH. FOSSE
CONTOURS. COURBES DE NIVEAU
APPROXIMATE CONTOURS. COURBES DE NIVEAU APPROXIMATIVES
DEPRESSION CONTOUR. COURBE DE CUVETTE
CLIFF. FALAISE
SPOT ELEVATION, APPROXIMATE; LAND, WATER. POINT CÔTÉ, APPROXIMATIF; SUR TERRE; SUR L'EAU
ESKER. ESKER
SAND, SAND DUNES, RAISED BEACHES. SABLE, DUNES DE SABLE; PLAGES SURÉLEVÉES
HISTORIC SITE. LIEU HISTORIQUE
WOODED AREA, FOREST, CLEARED AREA. SURFACE BOISÉE; FORÊT; ESPACE DÉNUDÉE, CLAIRIÈRE

- ROADS - ROUTES
hard surface - pavée
loose surface - de gravier
2 lanes or more - 2 voies ou plus
less than 2 lanes - moins de 2 voies
dry weather - temps sec
cart track - de terre
trail - sentier



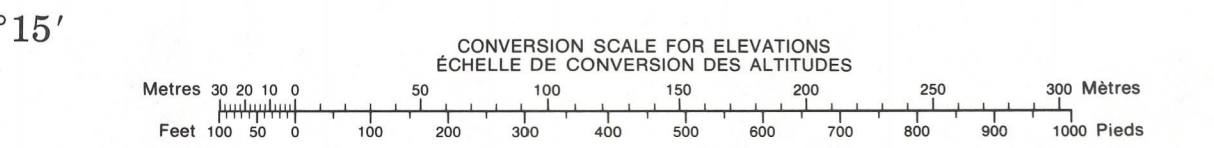
GRID ZONE DESIGNATION 100 000 m SQUARE IDENTIFICATION OF GRID OR QUADRANGLE. Table with columns for UTM and US coordinates.



REFERENCE POINT CHURCH - ÉGLISE (as shown) (ci-dessus)
EASTING: Read number on grid line immediately to left of point.
ABSCISSA: Note le chiffre de la ligne de quadrillage immédiatement à gauche du repère.
Estimate fourth of a square from this line toward to point.
Estimer le nombre de dixièmes de carré entre cette ligne et le repère en direction est.
NORTHING: Read number on grid line immediately below point.
ORDONNÉE: Note le chiffre de la ligne de quadrillage immédiatement en dessous du repère.
Estimate fourth of a square from this line northward to point.
Estimer le nombre de dixièmes de carré entre cette ligne et le repère en direction nord.
GRID REFERENCE: 975984
Référence au quadrillage: 975984
Nearest similar grid reference 100 000 metres. La prochaine référence similaire est à 100 000 mètres.

ONE THOUSAND METRE UNIVERSAL TRANSVERSE MERCATOR GRID ZONE 9. Table showing grid coordinates for 105 B/11, 105 B/10, 105 B/9, 105 B/6, 105 B/7, 105 B/8, 105 B/3, 105 B/2, 105 B/1.

The 1984 MAGNETIC BEARING is 31°42' (363 mils) EAST OF GRID NORTH. ANNUAL CHANGE DECREASING 7.9'. GRID NORTH is 1°31' (27 mils) WEST OF TRUE NORTH for each map.
Le REPERE MAGNÉTIQUE en 1984 est à 31°42' (363 mils) à l'EST du NORD DU QUADRILLAGE. VARIATION ANNUELLE DÉCROISSANTE 7,9'. Le NORD DU QUADRILLAGE est à 1°31' (27 mils) à l'OUEST du NORD GÉOGRAPHIQUE au centre de la carte.



PRODUCED BY THE SURVEYS AND MAPPING BRANCH, DEPARTMENT OF ENERGY, MINES AND RESOURCES, OTTAWA. PUBLISHED IN 1984.
COPIES MAY BE OBTAINED FROM THE CANADA MAP OFFICE, DEPARTMENT OF ENERGY, MINES AND RESOURCES, OTTAWA, OR YOUR NEAREST MAP DEALER.
© 1984 HER MAJESTY THE QUEEN IN RIGHT OF CANADA, DEPARTMENT OF ENERGY, MINES AND RESOURCES.
INTERIM CORRECTIONS 1986.

ELEVATIONS IN METRES ABOVE MEAN SEA LEVEL. CONTOUR INTERVAL 20 METRES.
NORTH AMERICAN DATUM 1927. TRANSVERSE MERCATOR PROJECTION.
SAB LAKE YUKON TERRITORY TERRITOIRE DU YUKON. Scale 1:50 000 Échelle.
Miles 1 0 1 2 3 Miles. Metres 1000 0 1000 2000 3000 4000 Metres.

ALTITUDES EN MÈTRES. ÉQUIDISTANCE DES COURBES 20 MÈTRES.
SYSTÈME DE RÉFÉRENCE GÉODÉSIQUE NORD-AMÉRICAIN 1927. PROJECTION TRANSVERSE DE MÉRICATOR.
Ces cartes sont en vente au Bureau des Cartes du Canada, Ministère de l'Énergie, des Mines et des Ressources, Ottawa, ou chez le vendeur le plus près.
© 1984 SA MAJESTÉ LA REINE DU CHEF DU CANADA. MINISTÈRE DE L'ÉNERGIE, DES MINES ET DES RESSOURCES. CORRECTIONS PROVISOIRES 1986.

ÉTABLI PAR LA DIRECTION DES LÈVES ET DE LA CARTOGRAPHIE, MINISTÈRE DE L'ÉNERGIE, DES MINES ET DES RESSOURCES, OTTAWA. PUBLIÉ EN 1984.
Ces cartes sont en vente au Bureau des Cartes du Canada, Ministère de l'Énergie, des Mines et des Ressources, Ottawa, ou chez le vendeur le plus près.
© 1984 SA MAJESTÉ LA REINE DU CHEF DU CANADA. MINISTÈRE DE L'ÉNERGIE, DES MINES ET DES RESSOURCES. CORRECTIONS PROVISOIRES 1986.

SAB LAKE 105 B/7 ÉDITION 2. Energy, Mines and Resources Canada. Énergie, Mines et Ressources Canada.