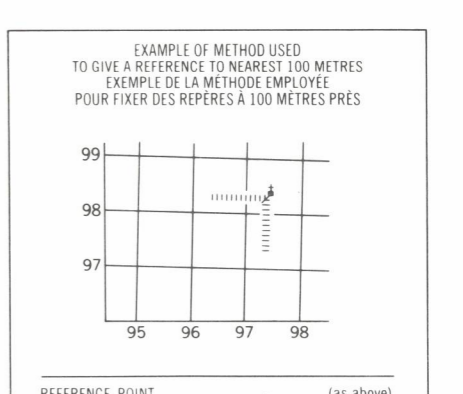
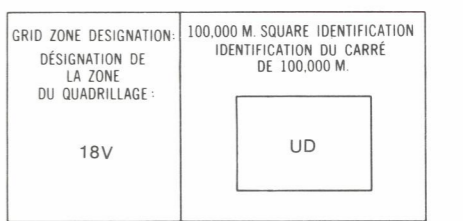





LEGEND - LÉGENDE

Legend table with two columns: English and French. Categories include: ROADS AND RELATED FEATURES, LANDMARK FEATURES, BOUNDARIES AND SURVEY CONTROL, DRAINAGE AND RELATED FEATURES, RELIEF FEATURES, and POINTS OF INTEREST. Each category lists various symbols and their corresponding descriptions in both languages.



REFERENCE POINT CHURCH - EGLISE (as above) POINT DE RÉFÉRENCE ÉGLISE (as above) EASTING: Read number on grid line immediately to left of point. LONGITUDE EST: Note le chiffre de la ligne de quadrillage immédiatement à gauche du repère. Estimate tenths of a square from this line eastward to point. Estimer le nombre de dixièmes du carré entre cette ligne et le repère en direction est. NORTHING: Read number on grid line immediately below point. LATITUDE NORD: Note le chiffre de la ligne de quadrillage immédiatement en dessous du repère. Estimate tenths of a square from this line northward to point. Estimer le nombre de dixièmes du carré entre cette ligne et le repère en direction nord. GRID REFERENCE SQUARE 9697. EXAMPLE IN QUADRILLAGE 975084. Repérez sur une grille de référence 100 000 mètres (soit 63 miles) la position d'un point en un carré à 100 000 mètres (soit 63 miles).

ONE THOUSAND METRE UNIVERSAL TRANSVERSE MERCATOR GRID ZONE 18 QUADRILLAGE DE MILLE MÈTRES UNIVERSEL TRANSVERSE DE MERCATOR. The 1974 MAGNETIC BEARING is 32° 57' (586 mils) WEST OF GRID NORTH. ANNUAL CHANGE DECREASING 12 0". GRID NORTH is 1° 59' (35 mils) WEST OF TRUE NORTH for centre of map. Le REPÈRE MAGNÉTIQUE en 1974 est à 32° 57' (586 mils) OUEST DU NORD DU QUADRILLAGE. VARIATION ANNUELLE DÉCROISSANTE 2 5". NORD DU QUADRILLAGE est à 1° 59' (35 mils) à l'ouest du NORD GÉOGRAPHIQUE au centre de la carte.



LAC ATIRTUSIURVIK QUÉBEC

