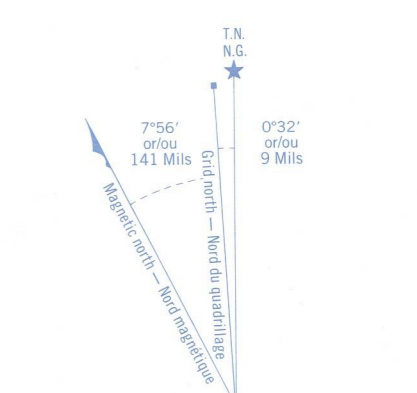
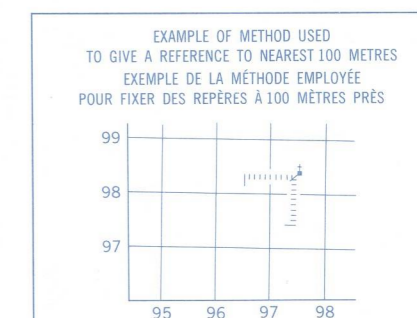
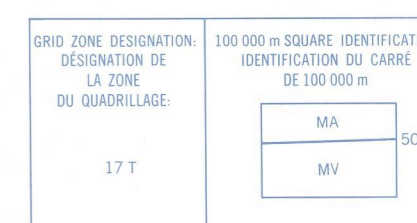


Military users, refer to this map as: **SÉRIE A 751 SÉRIE MAP 41 H/4 CARTE**
 Références de cette carte: **ÉDITION 4 MCE ÉDITION pour usage militaire: ÉDITION 4 MCE ÉDITION**



Use diagram only to obtain numerical values APPROXIMATELY FROM DECLINATION 1983 FOR CENTRE OF MAP. Annual change increases 4.4".
 Utilisez le diagramme pour obtenir les valeurs numériques APPROXIMATIVES MOYENNES APPROXIMATIVES AU CENTRE DE LA CARTE EN 1983. Variation annuelle croissante 4.4".

ONE THOUSAND METRE UNIVERSAL TRANSVERSE MERCATOR GRID ZONE 17 QUADRILLAGE UNIVERSAL TRANSVERSE DE MERCATOR DE MILLE MÈTRES



EXAMPLE OF METHOD USED TO GIVE A REFERENCE TO NEAREST 100 METRES EXEMPLE DE LA MÉTHODE EMPLOYÉE POUR FAIRE DES RÉFÉRENCES À 100 MÈTRES PRÈS

REFERENCE POINT (POINT DE RÉFÉRENCE) Church - Église (St. David)

EASTING: Road number on grid line immediately to the left of point. (ABSCISSE: Numéro de la route sur la ligne de quadrillage immédiatement à gauche du point.)

Estimate tenths of a square from this line eastward to point. (Estimer le nombre de dixièmes du carré entre cette ligne et le point en direction est.)

NORTHING: Road number on grid line immediately below point. (ORDONNÉE: Numéro de la route sur la ligne de quadrillage immédiatement en dessous du point.)

Estimate tenths of a square from this line northward to point. (Estimer le nombre de dixièmes du carré entre cette ligne et le point en direction nord.)

GRID REFERENCE: 9756

REFERENCE: QUADRILLAGE 175064

Distance between grid reference 100 000 metres. (La distance entre les plus près est à 100 000 mètres.)

PRODUCED BY THE CANADA CENTRE FOR MAPPING, DEPARTMENT OF ENERGY, MINES AND RESOURCES. INFORMATION CURRENT AS OF 1989. PUBLISHED 1993. COPIES MAY BE OBTAINED FROM THE CANADA MAP OFFICE, DEPARTMENT OF ENERGY, MINES AND RESOURCES, OTTAWA, OR YOUR NEAREST MAP DEALER. © 1993. HER MAJESTY THE QUEEN IN RIGHT OF CANADA. DEPARTMENT OF ENERGY, MINES AND RESOURCES.

Roads

hard surface	revêtement dur	4 lanes	voies à 4 voies
loose or stabilized surface, all weather	gravier, aggloméré, toute saison	2 lanes	voies à 2 voies
loose surface, dry weather	de gravier, temps sec	2 lanes	voies à 2 voies
unclassified road or street	route non classée ou rue	2 lanes	voies à 2 voies
cart track	sentier, percée ou portage	2 lanes	voies à 2 voies

FOR COMPLETE REFERENCE SEE REVERSE SIDE. POUR UNE LISTE COMPLÈTE DES SIGNES, VOIR AU VERSO.

DORCAS BAY
 ST EDMUNDS TOWNSHIP MUNICIPALITY BRUCE COUNTY
 ONTARIO

Scale 1:50 000 Échelle

Miles 1 0 1 2 3 Miles

Mètres 1000 0 1000 2000 3000 4000 Mètres

CONVERSION SCALE FOR ELEVATIONS

Feet 100 50 0 50 100 200 300

Mètres 100 50 0 50 100 200 300

CONTOUR INTERVAL 10 METRES

Elevations in Metres above Mean Sea Level

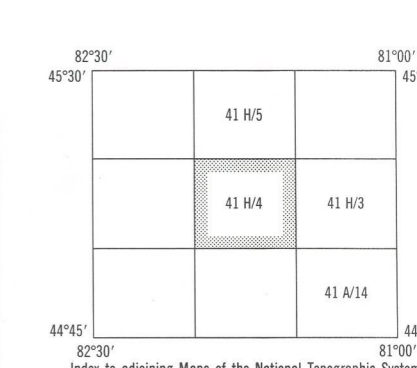
Contour interval 10 mètres

Altitudes en mètres

North American Datum 1983

Transverse Mercator Projection

ÉTABLI PAR LE CENTRE CANADIEN DE CARTOGRAPHIE, MINISTÈRE DE L'ÉNERGIE, DES MINES ET DES RESSOURCES. RENSEIGNEMENTS À JOUR EN 1989. PUBLIÉ EN 1993. CES CARTES SONT EN VENTE AU BUREAU DES CARTES DU CANADA, OTTAWA, OU CHEZ LE VENDEUR LE PLUS PRÈS. COPIES MAY BE OBTAINED FROM THE CANADA MAP OFFICE, DEPARTMENT OF ENERGY, MINES AND RESOURCES, OTTAWA, OR YOUR NEAREST MAP DEALER. © 1993. HER MAJESTY THE QUEEN IN RIGHT OF CANADA. MINISTÈRE DE L'ÉNERGIE, DES MINES ET DES RESSOURCES.



DORCAS BAY
 41 H/4
 ÉDITION 4 EDITION

