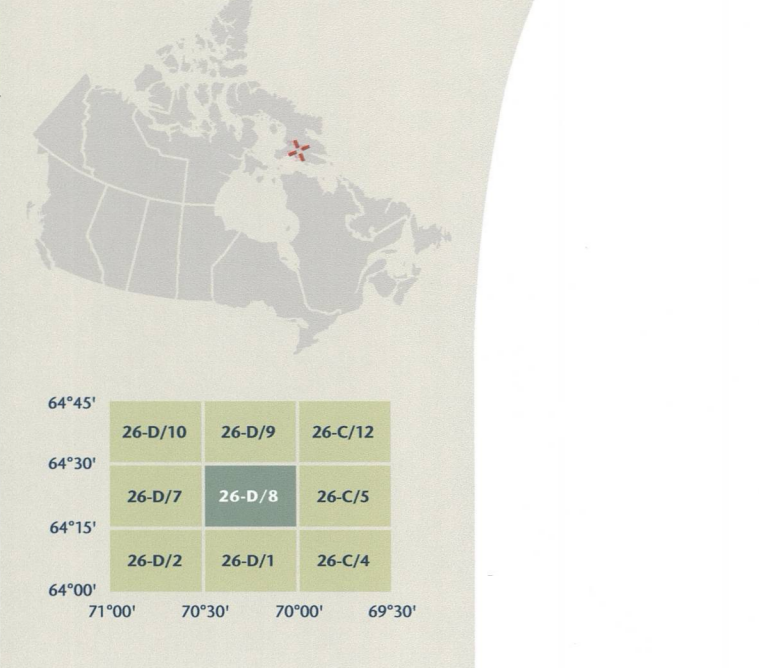


- Road: hard surface, more than 2 lanes; toll gate; service centre
Route: revêtement dur, plus de 2 voies; poste de péage; centre de service
- Road: hard surface, 2 lanes; less than 2 lanes; smoothed
Route: revêtement dur, 2 voies, moins de 2 voies; lisse/planifiée
- Road: hard surface, street, conduit bridge; loose or stabilized surface, street
Route: revêtement dur, rue; pont de circulation; de gravier, aggloméré, rue
- Road: loose or stabilized surface; all season, 2 lanes or more; less than 2 lanes
Route: de gravier, aggloméré, toute saison, 2 voies ou plus; moins de 2 voies
- Road: loose surface, dry weather; vehicle track or winter road; trail; portage
Route: de gravier, temps sec; chemin de terre ou chemin d'hiver; sentier; portage
- Highway interchange; highway route number; built-up area
Échangeur; numéro de route; agglomération
- Railway: single track; railway station; bridge; turntable; multiple tracks
Chemin de fer, voie unique; gare; pont; plaque tournante; voies multiples
- Railway: abandoned; railway yard
Chemin de fer, abandonné; gare de triage
- Rapid transit: rail, road, footbridge
Transport rapide: voie ferrée, route, passerelle
- Causeway: covered bridge; tunnel; bridge; movable bridge
Chaussée; pont couvert; tunnel; pont; pont mobile
- Boundary: international, boundary monument
Limite: internationale; repère d'appentage
- Boundary: provincial and territorial
Limite: provinciale et territoriale
- Boundary: unsurveyed provincial or territorial; area outline
Limite: provinciale ou territoriale non appentée; surface délimitée
- Boundary: administrative; recreational
Limite: administrative; récréative
- Boundary: geographic; unsurveyed geographic; small Indian reserve
Limite: géographique; géographique non appentée; petite réserve indienne
- Wall; fence
Mur; clôture
- Power transmission line; multiple lines; submarine cable
Ligne de transport d'énergie; lignes multiples; câble sous-marin
- Pipeline: oil, natural gas; control valve; multi-use; underground
Pipeline: pétrole, gaz naturel; valve de contrôle; multi-utilitaire; souterrain
- Mine: pit; sand, gravel, clay, quarry
Mine; fosse; sable, gravier, argile; carrière
- Airport/airfield: active, condition unknown; heliport
Aéroport/aéroport d'aviation: actif, condition inconnue; hélicoptère
- Industrial building; chimney; industrial; flare stack; burner; lumberyard
Bâtiment industriel; cheminée; industrielle; tour; brûleur; parc à bois; débris
- Oil tank; water tank
Réservoir de pétrole; réservoir d'eau
- Silo; grain elevator; clearance tower; satellite tracking station
Silo; élévateur à grains; tour de dégagement; station de poursuite de satellite
- Electric facility; oil or natural gas facility; wind-operated device
Installation électrique; installation pétrolière ou gazière; éolienne
- Tower: communication, radar antenna; radio telescope; fire control
Tour: communication, antenne radar; radiotélescope; feu; contrôle
- Domestic waste; liquid waste; industrial solid deposit
Déchet domestique; déchet liquide; dépôt de solide industriel
- Sport/leisure area; community centre
Centre sportif; aire; centre communautaire
- Lookout; historic site; zoo
Belvédère; lieu historique; zoo
- Golf course; campground; ruins
Terrain de golf; terrain de camping; ruines
- SKI lift; sports track
Remonte-pente; piste de course
- Building(s): building(s); religious; educational; cabin
Bâtiment(s): bâtiment(s); religieux, d'enseignement; cabine
- Hospital; medical centre; senior citizens home; lodging
Hôpital; centre médical; résidence pour personnes âgées; gîte
- City hall; Parliament Building; municipal hall
Mairie; édifice du Parlement; salle municipale
- Customs post; ranger/warden station; cemetery
Poste de douane; poste de garde forestier; poste de garde de parc cimetière
- Court house; penal institution
Maison de justice; établissement pénitentiaire
- Fire station; police station; armory
Caserne de pompiers; poste de police; manège militaire
- Waterbody/shoeline; watercourse; disappearing stream
Plan d'eau/littoral; cours d'eau ou ruisseau; cours d'eau disparissant
- Navigation light; ferry; crib or abandoned bridge pier
Feu de navigation; traversier; canon ou pilier de pont abandonné
- Coast guard station; weather base; active; condition unknown/maritime
Station de la garde-côte; hydrobase: actif, condition inconnue; marina
- Fish ladder; dam; small, large; carrying road
Écluse à poissons; barrage; pont; ponton; pontant une route
- Dyke/levee; boat ramp; wharf; pier or dock; food; freshwater
Digérateur de protection; rampe de chargement; quai; jetée; pont; brève lame
- Ship; drydock; fast; small landing; navigational beacon
Cale; cale sèche; gou; flots; balises de navigation
- Navigable canal; lock; ditch; conduit; irrigation canal; spring
Canal navigable; éclusé; fossé; canalisation; canal d'irrigation; source
- Reservoir; underground reservoir; fish pound
Réservoir; réservoir souterrain; vases dans l'eau
- Albunium; dry river bed; sand in water; freshwater flats
Albunium: lit de rivière à sec; sable dans l'eau; estuaire
- Rapids; falls (height)
Rapides; chutes (hauteur)
- Rocky ledge; rock in water; exposed alpine/mountain
Banc rocheux; rocher; rochers dans l'eau; éperon émerge
- Moraine; glacial debris; permanent snow and ice
Moraine; débris glaciaires; neige ou glace permanentes
- Marsh; swamp; marsh in water; string bog
Marais; marécage; marais dans l'eau; tourbière réticulée
- Sand; silt; pebbles; pebbles; pebbles
Sable; cailloux; galets; galets
- Sand; silt; pebbles; pebbles; pebbles
Sable; cailloux; galets; galets
- Contours: index; intermediate; approximate
Courbes de niveau: maillonnées; intermédiaires; approximatives
- Depression contour; spot elevation; cave
Contours de creux; point coté; caverne



Produced on February 12, 2010, by the Centre for Topographic Information, Natural Resources Canada.
Établi le 12 février 2010, par le Centre d'information topographique, Ressources naturelles Canada.

The paper copy of this map meets the print quality standards of Natural Resources Canada when it bears a Certified Map Printer holographic label.
La copie papier de cette carte respecte les normes de qualité d'impression de Ressources naturelles Canada quand elle porte l'étiquette holographique de l'imprimeur de cartes agréé.

Detailed metadata can be found at: <http://GeoGratis.gc.ca>
Pour toutes corrections, additions ou commentaires concernant le contenu de cette carte, veuillez contacter Ressources naturelles Canada par courrier électronique à: cartes.ap@nrcan.gc.ca ou par Web à: <http://www.nrcan.gc.ca>

© 2010. Her Majesty the Queen in Right of Canada.
Ce document est le droit de la Reine du Canada.

This map is not to be used for air or marine navigation.
Ce document n'est pas à utiliser pour la navigation aérienne ou maritime.

Map content validity dates
- Road network: 1958 - 2001
- Hydrographic network: 1958 - 2001
- Vegetation: Absent
- Buildings: Absent
- Boundaries: 2009
- Toponymy: 2004 - 2009

Dates de validité du contenu de la carte
- Réseau routier: Absent
- Réseau hydrographique: 1958 - 2001
- Végétation: Absent
- Bâtimens: Absent
- Limites: 2009
- Toponymie: 2004 - 2009

Consultez les métadonnées détaillées sur: <http://GeoGratis.gc.ca>
Pour toutes corrections, additions ou commentaires concernant le contenu de cette carte, veuillez contacter Ressources naturelles Canada par courrier électronique à: cartes.ap@nrcan.gc.ca ou par Web à: <http://www.nrcan.gc.ca>

© 2010. Sa Majesté la Reine du chef du Canada.
Ce document n'est pas à utiliser pour la navigation aérienne ou maritime.

NO TITLE
Nunavut


Use diagram only to obtain numeric values
Approximate Mean Declination 2010 for centre of map
Annual change decreasing 28.8"

N'utiliser le diagramme que pour obtenir les valeurs numériques
Déclinaison moyenne approximative au centre de la carte en 2010
Variation annuelle décroissante 28.8"

For magnetic declination information, visit: <http://gc.mrcn.gc.ca/geomag>
Pour l'information sur la déclinaison magnétique, visitez: <http://gc.mrcn.gc.ca/geomag>

Scale 1:50 000 Échelle
1 centimetre on the map represents 500 metres on the ground
Contour Interval: 10 metres
Élevations in metres above Mean Sea Level

1 centimètre sur la carte représente 500 mètres au sol
Équidistance des courbes : 10 mètres
Altitudes en mètres au-dessus du niveau moyen de la mer

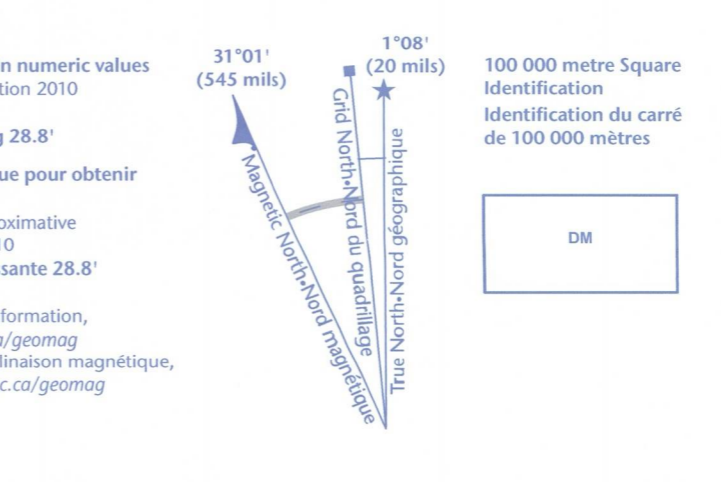


Transverse Mercator Projection
Projection transversale de Mercator
North American Datum 1983
Système de référence nord-américain 1983

1000 metre Universal Transverse Mercator Grid
Zone 12
Quadrillage universel transversale de Mercator de 1000 mètres

Grid Zone Designation
12Z
Designation de la zone du quadrillage

A tutorial on how to estimate position from the UTM grid can be found at: <http://maps.nrcan.gc.ca/utoip/>
Consultez le tutoriel sur la manière d'évaluer la position à partir de la grille UTM sur: <http://cartes.nrcan.gc.ca/utoip/>



64°45'	26-D/10	26-D/9	26-C/12
64°30'	26-D/7	26-D/8	26-C/5
64°15'	26-D/2	26-D/1	26-C/4
64°00'	70°30'	70°00'	69°30'

26-D/8
SCALE ÉCHELLE 1:50 000
EDITION ÉDITION 01
VERSION VERSION 00
SERIES SÉRIE A713

Printed map / Carte imprimée
Cat. no. 1760-06-01
M116-2/06008-PDF
ISBN 978-0-613-77777-7

Digital map / Carte numérique
Cat. no. 1760-06-01
M116-2/06008-PDF
ISBN 978-1-105-58575-6