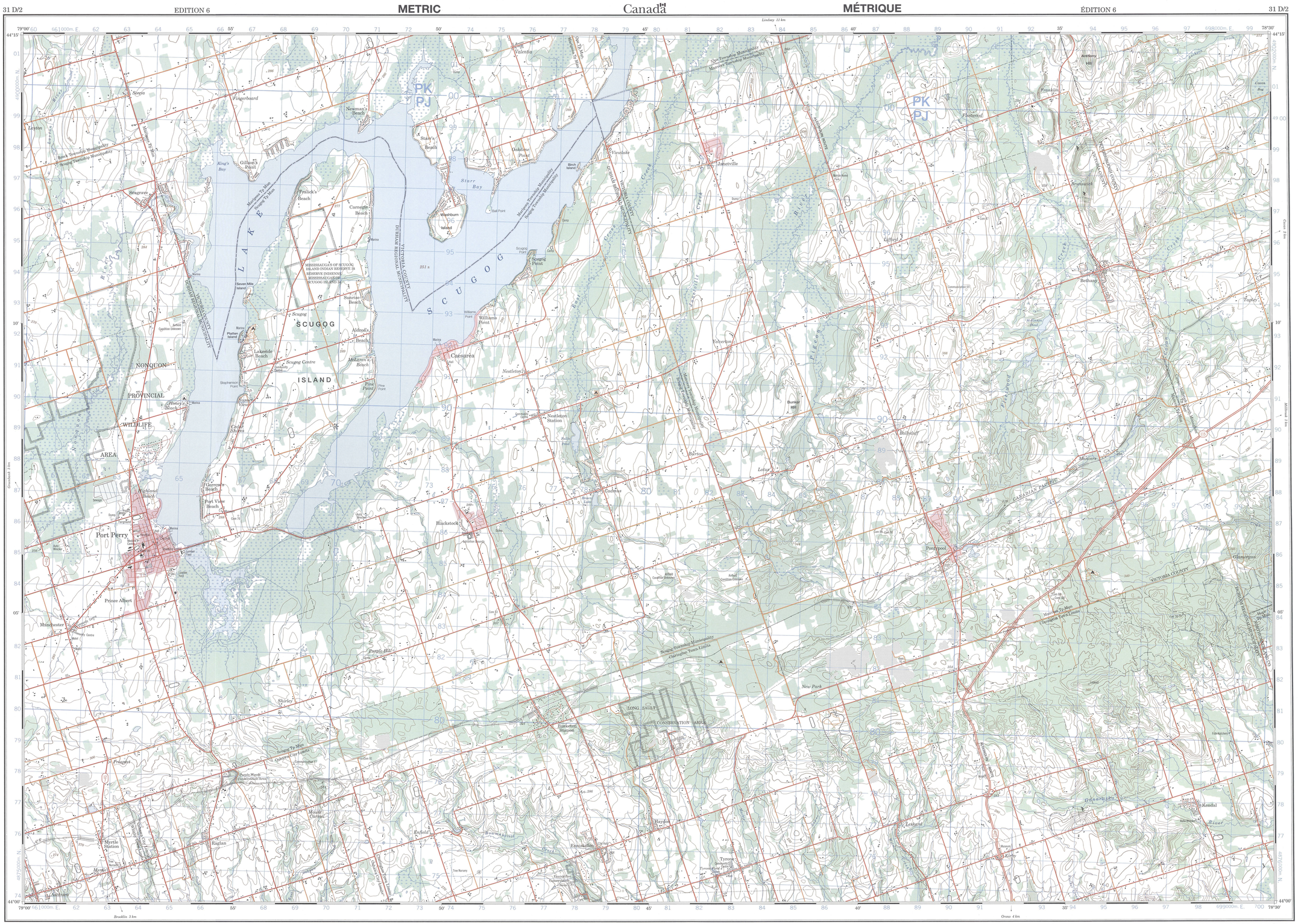

PRODUCED BY THE CENTRE FOR TOPOGRAPHIC INFORMATION, NATURAL RESOURCES CANADA. INFORMATION CURRENT AS OF 1993. ROAD, RETWORK, BOUNDARIES AND TOPONYMS CURRENT AS OF 1996. PUBLISHED 1999.

© 1999. HER MAJESTY THE QUEEN IN RIGHT OF CANADA.

FOR ALL COMMENTS OR QUESTIONS CONCERNING MAPS, PLEASE CALL 1-800-465-6277.

FOR ALL QUESTIONS CONCERNING DIGITAL DATA, PLEASE CALL 1-800-661-2638.

SOURCES:

Geodetic Survey Division
Bench marks, horizontal survey monuments and coordinate conversion

Roads:
hard surface ..... revêtement dur
hard surface ..... revêtement dur
loose or stabilized surface, all weather ..... gravier, aggloméré, toute saison
loose surface, dry weather ..... de gravier, temps sec
street/unclassified road ..... nu/route non classée
vehicle track ..... chemin de ferme
trail, cut line or portage ..... sentier, percée ou portage

Routes :
dual highway — double chaussée — 2 lanes — plus de 2 voies
hard surface — revêtement dur — 2 lanes or more — moins de 2 voies
hard surface — revêtement dur — 2 lanes or more — moins de 2 voies
hard surface — revêtement dur — 2 lanes or more — moins de 2 voies

FOR COMPLETE REFERENCE SEE REVERSE SIDE — POUR UNE LISTE COMPLÈTE DES SIGNES, VOIR AU VERSO

SCUGOG
ONTARIO

Scale 1 :50 000 Échelle

Kilometres 1 0 1 2 3 4 Kilomètres
Miles 1 0 1 2 3 Miles

CONVERSION SCALE FOR ELEVATIONS
Metres 30 20 10 0 50 100 150 200 250 300 Mètres
Feet 100 50 0 100 200 300 400 500 600 700 800 900 1000 Pieds

ÉCHELLE DE CONVERSION DES ALTITUDES

CONTOUR INTERVAL 10 METRES
Elevations in Metres above Mean Sea Level

TRANSVERSE MERCATOR PROJECTION
North American Datum 1983

Coordinate Conversion NAD 83 (WGS 84) to NAD 27
Mean Values for this map

Geographic	Latitude — subtract	0.2"	
	Longitude — add	0.9"	
Grid:	Northing — subtract	223 m	
	Easting — subtract	15 m	

ÉQUIDISTANCE DES COURBES 10 MÈTRES
Altitudes en mètres

PROJECTION TRANSVERSE DE MERCATOR
Système de référence géodésique nord-américain 1983

Conversion des coordonnées NAD 83 (WGS 84) à NAD 27
Valeurs moyennes pour cette carte

Coordonnées géographiques	Latitude — soustraire	0.2"	
	Longitude — additionner	0.9"	
Quadrillage :	Ordonnée (N) — soustraire	223 m	
	Abscisse (E) — soustraire	15 m	

SOURCES :

Division des levés géodésiques
Repères de nivellement, bornes altimétriques et conversion de coordonnées

ÉTABLIE PAR LE CENTRE D'INFORMATION TOPOGRAPHIQUE, RESSOURCES NATURELLES CANADA. RENSEIGNEMENTS À JOUR EN 1993. RÉSEAU routier, LIMITES ET TOPONYMES À JOUR EN 1996. PUBLIÉE EN 1999.

© 1999. SA MAJESTÉ LA REINE DU CHEF DU CANADA.

POUR TOUT COMMENTAIRE OU TOUTE QUESTION CONCERNANT LES CARTES, S.V.P. TÉLÉPHONEZ AU 1-800-465-6277.

POUR TOUTE QUESTION CONCERNANT LES DONNÉES NUMÉRIQUES, PRIÈRE DE TÉLÉPHONER AU 1-800-661-2638.

Natural Resources Canada — Ressources naturelles Canada

Military users, refer to this map as: / Référence de cette carte pour usage militaire :	SERIES / SÉRIE	A 751
	MAP / CARTE	31 D/2
	EDITION / ÉDITION	6 MCE



Use diagram only to obtain numerical values
APPROXIMATE MEAN DECLINATION 1999
FOR CENTRE OF MAP
Annual change: increasing 3.8'

N'utiliser le diagramme que pour obtenir les valeurs numériques
DÉCLINAISON MOYENNE APPROXIMATIVE
AU CENTRE DE LA CARTE EN 1999
Variation annuelle croissante 3.8'

ONE THOUSAND METRE
UNIVERSAL TRANSVERSE MERCATOR GRID
ZONE 17
QUADRILLAGE UNIVERSEL TRANSVERSE DE MERCATOR
DE MILLE MÈTRES

GRID ZONE DESIGNATION: 17 T
DÉSIGNATION DE LA ZONE DU QUADRILLAGE :

100 000 m SQUARE IDENTIFICATION
IDENTIFICATION DU CARRÉ DE 100 000 m



EXAMPLE OF METHOD USED
TO GIVE A REFERENCE TO NEAREST 100 METRES
EXEMPLE DE LA MÉTHODE EMPLOYÉE
POUR FIXER DES REPÈRES À 100 MÈTRES PRÈS

REFERENCE POINT / POINT DE REPÈRE — CHURCH — ÉGLISE (as above / ci-dessus)

EASTING. Read number on grid line immediately to left of point.
ABSCISSE. Noter le chiffre de la ligne du quadrillage immédiatement à gauche du repère : 97
Estimate tenths of a square from this line eastward to point.
Estimer le nombre de dixièmes du carré entre cette ligne et le repère en direction est : 5
975

NORTHING. Read number on grid line immediately below point.
ORDONNÉE. Noter le chiffre de la ligne du quadrillage immédiatement en dessous du repère : 98
Estimate tenths of a square from this line northward to point.
Estimer le nombre de dixièmes du carré entre cette ligne et le repère en direction nord : 4
GRID REFERENCE: 584
RÉFÉRENCE AU QUADRILLAGE : 979984

Nearest similar grid reference 100 000 metres
La référence similaire la plus près est à 100 000 mètres

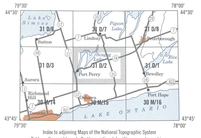

LOCAL DEALER — DÉTAILLANT LOCAL

NRCan TOPOGRAPHIC MAPS
LES CARTES TOPOGRAPHIQUES DE RNCan

SCUGOG
31 D/2