



Military users, refer to this map as: **SÉRIE A742** **SÉRIE MAP 73K/15** **CARTE**  
 Réference de cette carte: **EDITION 2** **MCE** **ÉDITION**  
 pour usage militaire: **EDITION 2** **MCE** **ÉDITION**



This diagram only to obtain numerical values APPROXIMATE MEAN DECLINATION 1973. FOR CENTRE OF MAP. Annual change decreasing 2.4".  
 Utiliser le diagramme pour obtenir les valeurs numériques DÉCLINAISON APPROXIMATIVE AU CENTRE DE LA CARTE EN 1973. Variation annuelle décroissante 2,4".

ONE THOUSAND METRE  
 UNIVERSAL TRANSVERSE MERCATOR GRID  
 ZONE 12  
 QUADRILLAGE DE MILLE MÈTRES  
 TRANSVERSE UNIVERSSEL DE MERCATOR



EXAMPLE OF METHOD USED TO GIVE REFERENCE TO NEAREST 100 METRES  
 EXEMPLE DE LA MÉTHODE EMPLOYÉE POUR FAIRE DES REPÈRES À 100 MÈTRES PRÈS

REFERENCE POINT / POINT DE REPÈRE: CHURCH - EGLISE (see above / voir ci-dessus)

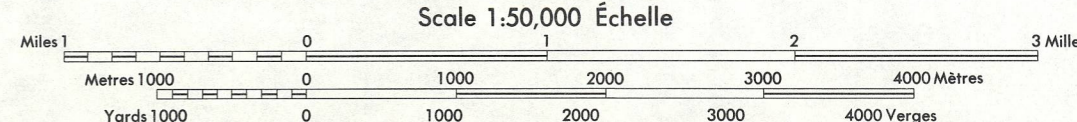
EASTING: Read number on grid line immediately to left of point.  
 LONGITUDE EST: Note le chiffre de la ligne du quadrillage immédiatement à gauche du repère.  
 Estimate tenth of a square from this line eastward to point.  
 Estimer le nombre de dixièmes du carré entre cette ligne et le repère en direction est.

NORTHING: Read number on grid line immediately below point.  
 LATITUDE NORD: Note le chiffre de la ligne du quadrillage immédiatement en-dessous du repère.  
 Estimate tenth of a square from this line northward to point.  
 Estimer le nombre de dixièmes du carré entre cette ligne et le repère en direction nord.

GRID REFERENCE: 97584  
 REPÈRE AU QUADRILLAGE: 97584  
 (Number correct only if reference 100,000 metres (about 33 miles) to the previous reference coordinate is a 100,000 metres (about 33 miles))

Produced 1973, by the SURVEYS AND MAPPING BRANCH, DEPARTMENT OF ENERGY, MINES AND RESOURCES, from aerial photographs taken in 1954, 1958 and 1963. Printed 1975.  
 Copies may be obtained from the Canada Map Office, Department of Energy, Mines and Resources, Ottawa, in any reasonable quantity.  
 © Canada Copyrights Reserved 1975

Roads: loose or stabilized surface, all weather - gravel aggloméré, toute saison, 2 lanes - routes à 2 voies.  
 loose surface, dry weather and unclassified streets - terre hors classe.  
 cart track - de terre.  
 track, cut line or portage - sentier, percée ou portage



This Provisional Map is equivalent to a standard map in accuracy of contour.  
 Certains noms inscrits sur cette carte ne sont pas encore officiels. La Direction des cartes et de la cartographie s'avait en public de lui-même en consultation et d'addition.

Cette carte provisoire équivaut une carte régulière au point de vue précision de l'information.  
 Certains noms inscrits sur cette carte ne sont pas encore officiels. La Direction des cartes et de la cartographie s'avait en public de lui-même en consultation et d'addition.

Établie en 1973, par la DIRECTION DES LÈVES ET DE LA CARTOGRAPHIE, MINISTÈRE DE L'ÉNERGIE, DES MINES ET DES RESSOURCES, à partir des photographies aériennes prises en 1954, 1958 et 1963. Imprimée en 1975.  
 Ces cartes sont en vente au Bureau des cartes du Canada, Ministère de l'Énergie, des Mines et des Ressources, Ottawa, en toute quantité raisonnable.  
 © Canada 1975 tous droits réservés