

Military users, refer to this map as: **MAP 72 K/10 CARTÉ**
 Références de cette carte pour usage militaire: **EDITION 3 MCE ÉDITION**

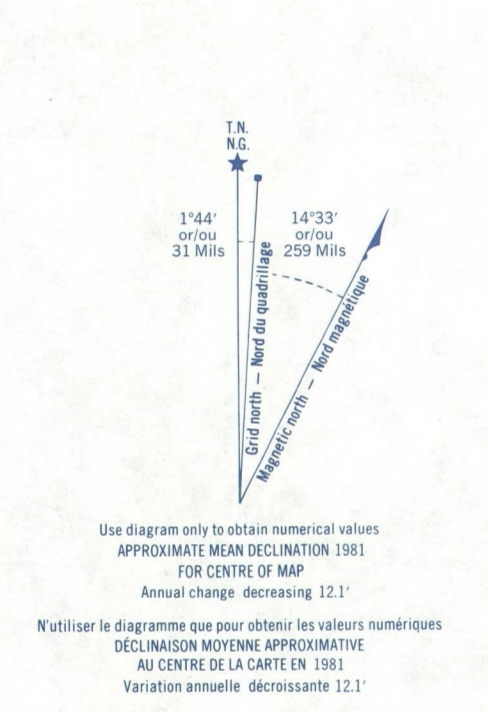
GLOSSARY GLOSSAIRE

Artfield Terrain d'aviation
Arms Armes
City Limits Limites de ville
Customs Douane
Ditch Fossé
Dugout Abreuvoir
Dunes Dunes
Filtration Plant Usine de filtration
Golf Course Terrain de golf
Jack Yard Ferraille
Mill Moulin
Lockout Bâtiments
Motor Vehicle Véhicule à moteur
Oil Wells Puits de pétrole
Park Parc
Ranch Ferme
Senior Citizens Home Foyer de l'âge d'or
Ski Area Station de ski
String Bag Fondrière à filaments
Surveyed Line Ligne arpentée
Tank Réservoir
Water Eau
Water Road Chemin d'eau

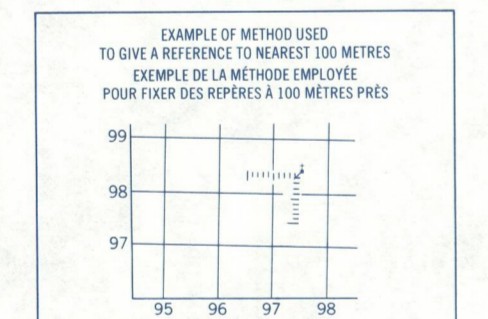
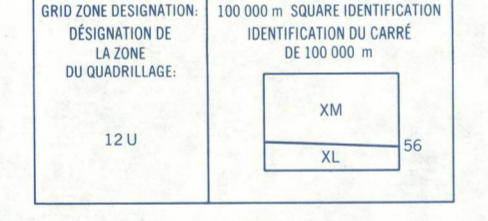
For a complete glossary see reverse side
 Pour un glossaire complet, voir au verso

ABBREVIATIONS ABRÉVIATIONS

Aband. Abandonné, e
Can. Canadien, e
CD County
E Elevation
F Ferry
H Indian Reserve
H Hospital
L Lat.
M Microfilm
Mun. Municipality
P Post Office
Power House Centrale électrique
RCMP Royal Canadian Mounted Police
Rail Reservoir
Trans. Sta. Station de transformation
TL Title and Licence



ONE THOUSAND METRE
 UNIVERSAL TRANSVERSE MERCATOR GRID
ZONE 12
QUADRILLAGE DE MILLE MÈTRES
 TRANSVERSE UNIVERSEL DE MERCATOR



REFERENCE POINT
 POINT DE RÉFÉRENCES

EASTING: Read number on grid line immediately to left of point.
ABSCISSA: Note the number of the line of quadrillage immediately to the left of the point.
 Estimate tenths of a square from this line eastward to point.
 Estimer le nombre de dixièmes de carré entre cette ligne et le repère en direction est.

NORTHING: Read number on grid line immediately below point.
ORDONNÉE: Note the number of the line of quadrillage immediately below the point.
 Estimate tenths of a square from this line northward to point.
 Estimer le nombre de dixièmes de carré entre cette ligne et le repère en direction nord.

GRID REFERENCE: 975984
 La référence au quadrillage est 975984.



Produced by the SURVEYS AND MAPPING BRANCH, DEPARTMENT OF ENERGY, MINES AND RESOURCES. Updated from aerial photographs taken in 1979. Culture check 1980. Published in 1982.
 Copies may be obtained from the Canada Map Office, Department of Energy, Mines and Resources, Ottawa, or your nearest map dealer.
 © 1982. Her Majesty the Queen in Right of Canada. Department of Energy, Mines and Resources.

roads Routes	Routes toute saison
hard surface, all weather pavés, toute saison	3 (thick) lanes plus que 2 voies
hard surface, all weather pavés, toute saison	2 lanes plus que 2 voies
loose or stabilized surface, all weather gravier, aggloméré, toute saison	3 lanes plus que 2 voies
loose surface, dry weather de gravier, temps sec	2 lanes plus que 2 voies
unclassified streets rues hors classe		
cart track de terre		
trail, cut line or portage sentier, percée ou portage		

FOR COMPLETE REFERENCE SEE REVERSE SIDE / POUR UNE LISTE COMPLÈTE DES SIGNES VOIR AU VERSO

SHACKLETON SASKATCHEWAN
 WEST OF THIRD MERIDIAN-OUEST DU TROISIÈME MÉRIDIDIEN
 Scale 1:50 000 Echelle

CONVERSION SCALE FOR ELEVATIONS
 METERS 0 20 100 200 300 400 500 600 700 800 900 1000
 FEET 100 500 1000 1500 2000 2500 3000 3500 4000

ÉCHELLE DE CONVERSION DES ALTITUDES
 MÈTRES 0 20 100 200 300 400 500 600 700 800 900 1000
 PIEDS 100 500 1000 1500 2000 2500 3000 3500 4000

CONTOUR INTERVAL 25 FEET
 Intervalle en pied (au-dessus du Niveau de la Mer) 7.62 mètres
 Transverse Mercator Projection

Information concerning location and precise elevation of bench marks can be obtained by writing to the Geodetic Survey, Survey and Mapping Branch, Ottawa.
 On peut obtenir des renseignements sur le lieu et l'altitude exacte des bornes de nivellement en écrivant au Levé géodésique, Direction des levés et de la cartographie, Ottawa.

© 1982. Sa Majesté la Reine du Chef du Canada. Ministère de l'Énergie, des Mines et des Ressources.

Établie par la DIRECTION DES LEVÉS ET DE LA CARTOGRAPHIE, MINISTÈRE DE L'ÉNERGIE, DES MINES ET DES RESSOURCES. Mise à jour à l'aide de photographies aériennes prises en 1979. Vérification des contours en 1980. Publié en 1982.
 Ces cartes sont en vente au Bureau des Cartes de Canada, Ministère de l'Énergie, des Mines et des Ressources, Ottawa, ou chez le vendeur le plus près.
 © 1982. Sa Majesté la Reine du Chef du Canada. Ministère de l'Énergie, des Mines et des Ressources.

SHACKLETON 72 K/10
 ÉDITION 3

Energy, Mines and Resources Canada / Énergie, Mines et Ressources Canada