

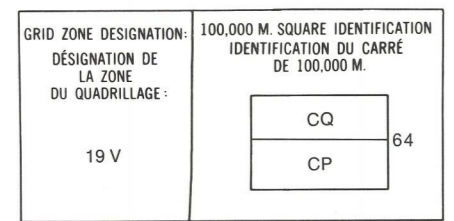
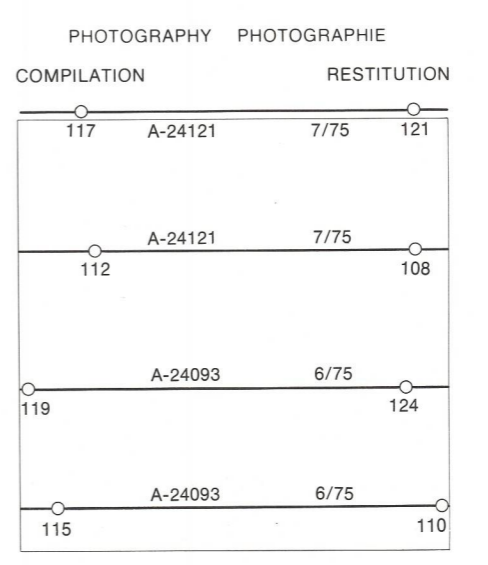


LEGEND - LÉGENDE

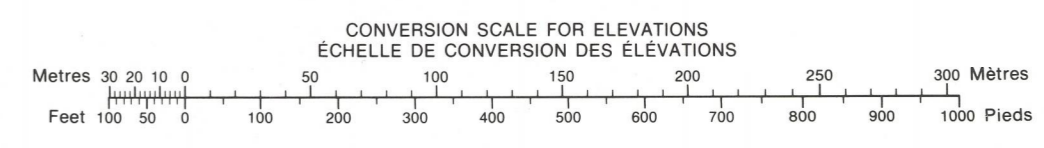
Legend table with two columns: English and French descriptions of symbols for roads, railways, buildings, and terrain features. Includes symbols for road hard surface, railroads, houses, and contour lines.



REFERENCE POINT / POINT DE RÉFÉRENCE: CHURCH - EGLISE (as above) / (as above). EASTING: East number on grid line immediately below point. LONGITUDE: EST: Note the chiffre de la ligne de quadrillage immédiatement à gauche du repère. NORTHING: North number on grid line immediately below point. LATITUDE: NORD: Note le chiffre de la ligne de quadrillage immédiatement en dessous du repère.

Grid zone designation table with columns for 24 E/13, 24 E/14, 24 E/15, 24 E/12, 24 E/11, 24 E/10, 24 E/5, 24 E/6, 24 E/7.

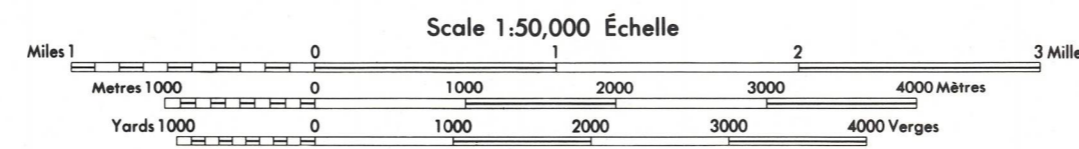
ONE THOUSAND METRE UNIVERSAL TRANSVERSE MERCATOR GRID ZONE 19. The 1979 MAGNETIC BEARING is 28°32' (507 mils) WEST OF GRID NORTH. ANNUAL CHANGE DECREASING 10.7. GRID NORTH is 1°54' (34 mils) WEST OF TRUE NORTH for centre of map.



PRODUCED BY THE SURVEYS AND MAPPING BRANCH, CANADIAN MILITARY ENGINEERS AND SURVEYORS, OTTAWA, 1978. INFORMATION CURRENT AS OF 1979. COPIES MAY BE OBTAINED FROM THE CANADA MAP OFFICE, DEPARTMENT OF ENERGY, MINES AND RESOURCES, OTTAWA, OR YOUR NEAREST MAP DEALER.

ELEVATIONS IN METRES ABOVE MEAN SEA LEVEL. CONTOUR INTERVAL 10 METRES. NORTH AMERICAN DATUM 1927. TRANSVERSE MERCATOR PROJECTION.

LAC IKIRTUÛQ. TERRITOIRE DU NOUVEAU-QUÉBEC. QUÉBEC. Scale 1:50,000 Échelle.



ELEVATIONS EN MÈTRES AU-DESSUS DU NIVEAU MOYEN DE LA MER. ÉQUIDISTANCE DES COURBES 10 MÈTRES. SYSTÈME DE RÉFÉRENCE GÉODÉSIQUE NORD-AMÉRICAIN 1927. PROJECTION TRANSVERSE DE MERCATOR.

ON PEUT OBTENIR DES RENSEIGNEMENTS SUR LE LIEU ET LA LATITUDE EXACTE DES RÉPÈRES DE NIVELLEMENT EN ÉCRIVANT À: LE SECRÉTAIRE GÉNÉRAL, BUREAU DES CARTES DU CANADA, MINISTÈRE DE L'ÉNERGIE, DES MINES ET DES RESSOURCES, OTTAWA, OU CHEZ LE VENDEUR LE PLUS PRÈS.

ÉTABLI PAR LA DIRECTION DES LÈVES ET DE LA CARTOGRAPHIE, MINISTÈRE DE L'ÉNERGIE, DES MINES ET DES RESSOURCES, OTTAWA, EN 1978. RENSEIGNEMENTS À JOUR EN 1979. CES CARTES SONT EN VENTE AU BUREAU DES CARTES DU CANADA, MINISTÈRE DE L'ÉNERGIE, DES MINES ET DES RESSOURCES, OTTAWA, OU CHEZ LE VENDEUR LE PLUS PRÈS.