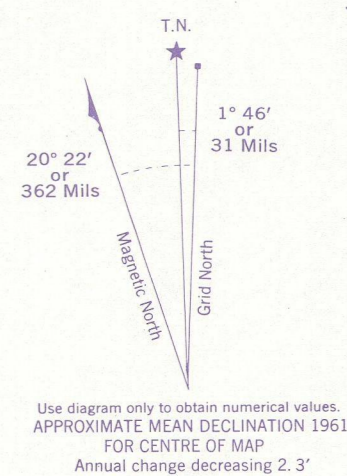
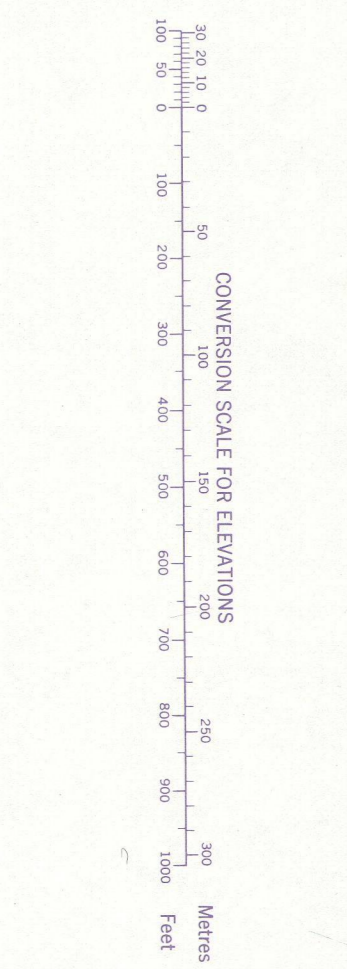


Refer to this map as: 31 P/15 EAST EDITION 1 ASE SERIES A 761



100,000 M. SQUARE IDENTIFICATION

GRID ZONE DESIGNATION	18T
EXAMPLE: ROCK	
EASTING: Road number on grid line immediately to left of point	81
Estimate tenths of a square from this line eastward to point.	1
NORTHING: Road number on grid line immediately below point	05
Estimate tenths of a square from this line northward to point.	5
MILITARY GRID REFERENCE	81055

Nearest similar grid reference 100,000 metres (about 62 miles)


ONE THOUSAND METRE UNIVERSAL TRANSVERSE MERCATOR GRID ZONE 18

Produced and printed by the SURVEYS AND MAPPING BRANCH, DEPARTMENT OF MINES AND TECHNICAL SURVEYS, 1961, from air photographs taken in 1952 and 1953.

Établi et imprimé par la DIRECTION DES LEVÉS ET DE LA CARTOGRAPHIE, MINISTÈRE DES MINES ET DES LEVÉS TECHNIQUES en 1961, à partir des photographies aériennes prises en 1952 et 1953.

LAC CHAUMONOT QUÉBEC

SCALE 1:50,000 ÉCHELLE



- | | |
|--|--|
| Roads: loose surface, dry weather | Routes: de gravier, période sèche |
| cart track | de terre |
| trail or portage | sentier ou portage |
| Railway, normal gauge, single track | Chemin de fer, voie unique (écartement normal) |
| Power transmission line | Ligne de transport d'énergie |
| Mine or Quarries | Mine ou fosse à ciel ouvert |
| Horizontal control point, with elevation | Point géodésique avec cote |
| Bench mark, with elevation | Repère de nivellement avec cote |
- BM 157

CONTOUR INTERVAL 50 FEET Elevations in Feet above Mean Sea Level North American Datum 1927 Transverse Mercator Projection MAGNETIC DECLINATION 18°16' WEST AT CENTRE OF MAP 1961 Annual change (decreasing) 2.3'

ÉQUIDISTANCE DES COURBES: 50 PIEDS Élévations en pieds au-dessus du niveau moyen de la mer Réseau géodésique nord-américain unifié (1927) Projection transverse de Mercator DÉCLINAISON MAGNÉTIQUE AU CENTRE DE LA FEUILLE EN 1961: 18°16' OUEST Variation annuelle (décroissante) 2.3'

- | | | | |
|-----------------------------|-----------------------------------|-------------|-----------------|
| Building | Bâtiment | Barr | Grange |
| School | École | Post Office | Bureau de poste |
| Church | Église | Cemetery | Cimetière |
| Lighthouse | Phare | | |
| River with bridge | Rivière avec pont | | |
| Stream, intermittent or dry | Cours d'eau intermittent ou à sec | | |
| Lake, intermittent, soggy | Lac intermittent, marécageux | | |
| Marsh or Swamp | Marais ou marécage | | |
| Depression contours | Courbes de cuvette | | |

McGILL UNIVERSITY MAP COLLECTION OCT 11 1968 GEOGRAPHY DEPARTMENT MONTREAL

SUPERSEDED EDITION

TABLEAU D'ASSEMBLAGE DU SYSTÈME DE RÉFÉRENCE CARTOGRAPHIQUE NATIONAL

32 A/2 W	32 A/2 E	32 A/1 W
31 P/15 W	31 P/15 E	31 P/16 W
31 P/10 W	31 P/10 E	31 P/9 W

INDEX TO ADJOINING SHEETS OF THE NATIONAL TOPOGRAPHIC SYSTEM

LAC CHAUMONOT 31 P/15 E EDITION 1