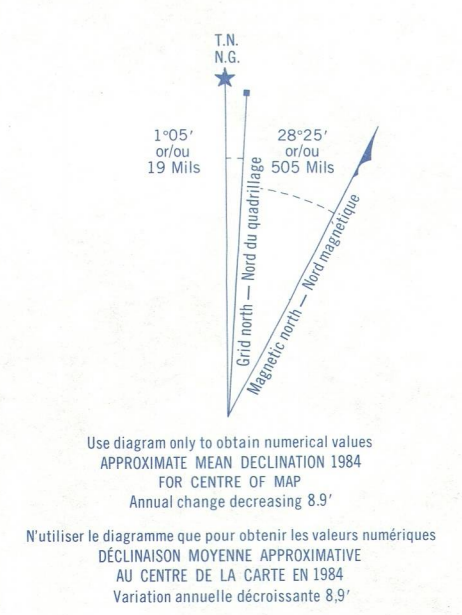
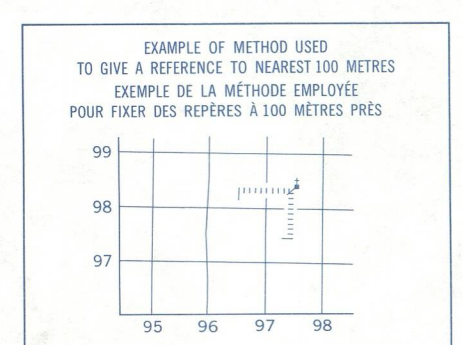
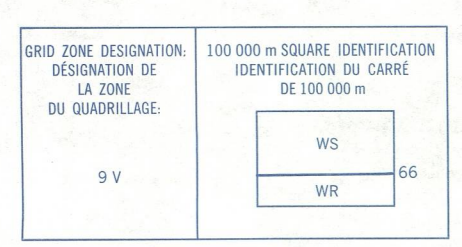




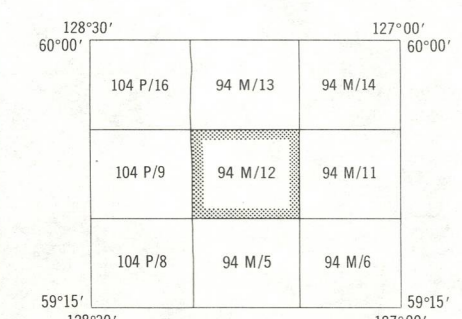
Military users, refer to this map as: **Reference de cette carte pour usage militaire.**
 SERIES A 721 SERIE MAP 94 M/12 CARTE EDITION 2 MCE EDITION



ONE THOUSAND METRE
 UNIVERSAL TRANSVERSE MERCATOR GRID
 ZONE 9
 QUADRILLAGE DE MILLE MÈTRES
 TRANSVERSE UNIVERSEL DE MERCATOR



REFERENCE POINT CHURCH - EGLISE (as above) (ci-dessus)
 POINT DE REPÈRE
 EASTING: Read number on grid line immediately to left of point.
 ABSCISSE: Note le chiffre de la ligne de quadrillage immédiatement à gauche du repère.
 Estimate length of a square from this line eastward to point.
 Estimer le nombre de divisions du carré entre cette ligne et le repère en direction est.
 NORTHING: Read number on grid line immediately below point.
 ORDONNÉE: Note le chiffre de la ligne de quadrillage immédiatement en dessous du repère.
 Estimate length of a square from this line northward to point.
 Estimer le nombre de divisions du carré entre cette ligne et le repère en direction nord.
 GRID REFERENCE: 975984
 REFERENCE AU QUADRILLAGE: 975984
 Nearest similar grid reference 100 000 metres
 La prochaine référence similaire est à 100 000 mètres



Produced by the SURVEYS AND MAPPING BRANCH, DEPARTMENT OF ENERGY, MINES AND RESOURCES. Updated from aerial photographs taken in 1979. Published in 1984.
 Copies may be obtained from the Canada Map Office, Department of Energy, Mines and Resources, Ottawa, or your nearest map dealer.
 © 1984, by Her Majesty the Queen in Right of Canada, Department of Energy, Mines and Resources.

TATISNO MOUNTAIN
 CASSIAR LAND DISTRICT
 BRITISH COLUMBIA COLOMBIE-BRITANNIQUE

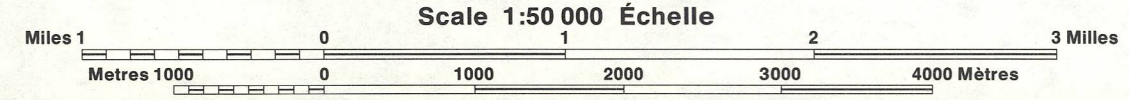
Information concerning bench marks and horizontal survey monuments can be obtained from Geodetic, Survey and Mapping Branch, Ottawa.
 CONVERSION SCALE FOR ELEVATIONS
 Metres 30 20 10 0
 Feet 100 50 0

Pour tout renseignement concernant les repères et bornes altimétriques, s'adresser au bureau géodésique, Direction des levés et de la cartographie, Ottawa.
 ÉCHELLE DE CONVERSION DES ALTITUDES
 Mètres 300 200 100 0
 Pieds 1000 700 500 0

Edited by the DIRECTION DES LEVÉS ET DE LA CARTOGRAPHIE, MINISTÈRE DE L'ÉNERGIE, DES MINES ET DES RESSOURCES. Mise à jour à l'aide de photographies aériennes prises en 1979. Publié en 1984.
 Ces cartes sont en vente au Bureau des Cartes du Canada, ministère de l'Énergie, des Mines et des Ressources, Ottawa, ou chez le vendeur le plus près.
 © 1984, by Her Majesty the Queen in Right of Canada, Ministère de l'Énergie, des Mines et des Ressources.

TATISNO MOUNTAIN
 94 M/12
 EDITION 2

Roads Routes
 cart track de terre
 trail, cut line or portage sentier, percée ou portage
 FOR COMPLETE REFERENCE SEE REVERSE SIDE POUR UNE LISTE COMPLÈTE DES SIGNES VOIR AU VERSO



CONTOUR INTERVAL 100 FEET
 Elevations in Feet above Mean Sea Level
 North American Datum 1927
 Transverse Mercator Projection

EQUIDISTANCE DES COURSES 100 PIEDS
 Altitudes en pieds
 Système de référence géodésique nord-américain, 1927
 Projection transverse de Mercator