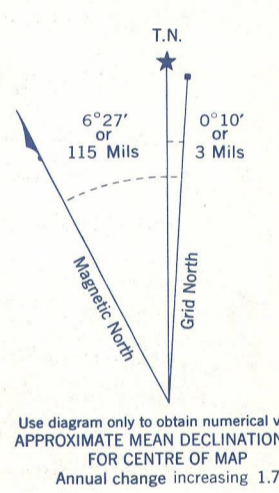

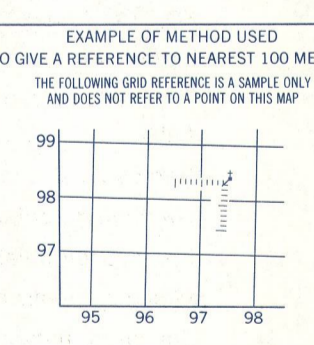
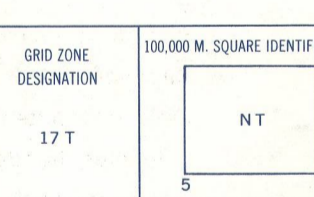


Refer to this map as: 40-1/15 EDITION 4 MCE SERIES A 751



ONE THOUSAND METRE UNIVERSAL TRANSVERSE MERCATOR GRID ZONE 17



REFERENCE POINT CHURCH (see above)

EASTING: Road number on grid line immediately below point. Estimate tenths of a square from this line westward to point.	97
NORTHING: Road number on grid line immediately below point. Estimate tenths of a square from this line northward to point.	98
EXAMPLE MILITARY GRID REFERENCE: 979884	
Number on grid refers 100,000 metres (about 62 miles)	

TABLEAU D'ASSEMBLAGE DU SYSTÈME NATIONAL DE RÉFÉRENCE CARTOGRAPHIQUE

40-1/3	40-1/2	40-1/1
40-1/4	40-1/5	40-1/6
40-1/11	40-1/10	40-1/9

INDEX TO ADJOINING MAPS OF THE NATIONAL TOPOGRAPHIC SYSTEM

Produced 1970 by the SURVEYS AND MAPPING BRANCH, DEPARTMENT OF ENERGY, MINES AND REVENUE, from detailed maps updated from aerial photographs taken in 1963, 1964 and 1970. Control points 1964 and 1970. Printed 1971.


Copies may be obtained from the Canada Map Office, Department of Energy, Mines and Resources, Ottawa, or your nearest map dealer.

© Canada Copyrights Reserved 1973

Roads:	Routes:	Blue highway	more than 2 lanes
hard surface, all weather	pavée, toute saison	2 lanes	plus que 2 voies
hard surface, all weather	pavée, toute saison	2 lanes or more	plus que 2 voies
loose or stabilized surface, all weather	gravier aggloméré, toute saison	2 lanes or more	plus que 2 voies
loose surface, dry weather and unseasoned gravel	de gravier, temps sec et non saisonniers	2 lanes or more	plus que 2 voies
car track	de terre		
trail or portage	sentier ou portage		

FOR COMPLETE REFERENCE SEE REVERSE SIDE POUR UNE LISTE COMPLÈTE DES SIGNES VÉRIFIEZ LE VERSO

TILLSONBURG ONTARIO



CONTour INTERVAL 25 FEET
Élévations in Feet above Mean Sea Level
North American Datum 1927
Transverse Mercator Projection

EQUIDISTANCE DES COURBES DE NIVEAU
Élévations en pieds au-dessus de niveau moyen de la mer
Système de référence géodésique nord-américain, 1927
Projection transverse de Mercator

Échelle au 1/50 000 par la DIRECTION DES LEVÉS ET DE LA CARTOGRAPHIE, MINISTÈRE DE L'ÉNERGIE, DES MINES ET DES RESSOURCES, à partir des cartes détaillées mises à jour à l'aide de photographies aériennes prises en 1963, 1964 et 1970. Vérification des levés en 1964 et 1970. Imprimé en 1971.

Ces cartes sont en vente au Bureau des Cartes du Canada, Ministère de l'Énergie, des Mines et des Ressources, Ottawa, ou chez le vendeur le plus près.

© Canada 1973, tous droits réservés

SUPERSEDED EDITION

TILLSONBURG 40-1/15 EDITION 4