

METRIC/MÉTRIQUE

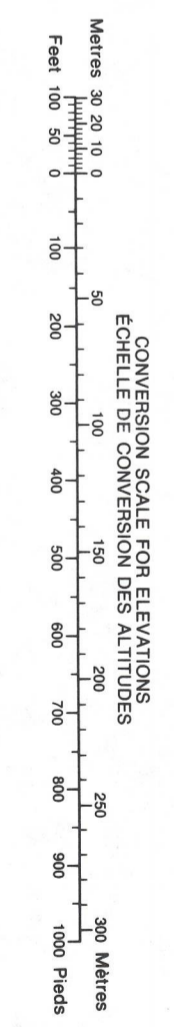
METRIC/MÉTRIQUE

Military users, refer to this map as: **SÉRIE A 701 SÉRIE MAP 56 M/14 CARTE**
 Références de cette carte pour usage militaire: **ÉDITION 1 MCE ÉDITION**

56 M/14
 ÉDITION 1 ÉDITION

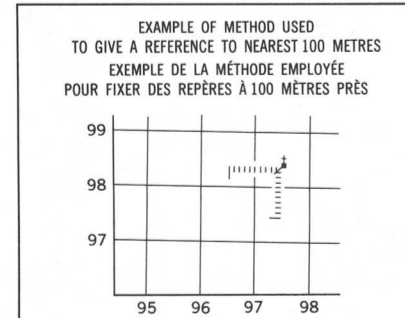
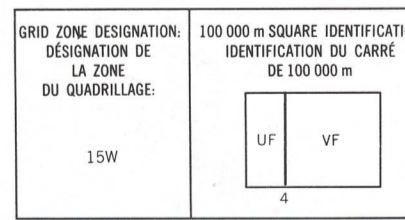
LEGEND - LÉGENDE

- ROAD, HARD SURFACE ROUTE, REVÊTEMENT DUR
- ROAD, LOOSE SURFACE ROUTE, SURFACE DE GRAVIER
- CART TRACK, WINTER ROAD CHEMIN DE TERRE, ROUTE D'HIVER
- TRAIL, CUT LINE, PORTAGE SENTIER, PERÇÉE OU PORTAGE
- BUILT-UP AREA AGGLOMÉRATION
- RAILWAY, SIDING, STATION, STOP CHEMIN DE FER, VOIE D'ÉVÈTEMENT, STATION, ARRÊT
- BRIDGE PONT
- SEAPLANE BASE, SEAPLANE ANCHORAGE BASE D'HYDRAVIONS, ANCRAGE D'HYDRAVIONS
- HOUSE, BARN MAISON, GRANGE
- CHURCH, SCHOOL, POST OFFICE ÉGLISE, ÉCOLE, BUREAU DE POSTE
- TOWER, LANDMARK OBJECT TOUR, PONT DE RÉFÈRE
- WELL, OIL, GAS, TANK, WATER PUITS, PÉTROLE, GAZ, RÉSERVOIR, EAU
- POWER TRANSMISSION LINE LIGNE DE TRANSPORT D'ÉNERGIE
- MINE, GRAVEL PIT MINE, GRAVÈRIE
- CUTTING, EMBANKMENT DÉBLAI, REMBLAI
- INTERNATIONAL, PROVINCIAL BOUNDARY WITH MONUMENT AND NUMBER FRONTIÈRE INTERNATIONALE, LIMITE PROVINCIALE AVEC BOISSE ET NUMÉRO
- PROVINCIAL BOUNDARY, UNSURVEYED LIMITE PROVINCIALE, NON APPENTÉE
- COUNTY, DISTRICT BOUNDARY LIMITE DE COMTÉ, DE DISTRICT
- TOWNSHIP, PARISH BOUNDARY LIMITE DE TOWNSHIP, DE CANTON, DE PAROISSE
- MUNICIPALITY BOUNDARY LIMITE DE MUNICIPALITÉ
- RESERVE, SANCTUARY, PARK, ETC. BOUNDARY LIMITE DE RÉSERVES, SANCTUAIRES, PARCS, ETC.
- OUTLINES LANDMARK AREA, BOUNDARY APPROXIMATE LIMITE DE SURFACE RÉFÈRE APPROXIMATIVE
- D.L.S. TOWNSHIP CORNER, SURVEYED, UNSURVEYED COIN DE TOWNSHIP (A.T.C.); ARPENTÉ, NON ARPENTÉ
- D.L.S. SECTION CORNERS COINS DE SECTION (A.T.C.)
- HORIZONTAL CONTROL POINT POINT DE CONTRÔLE PLANIMÉTRIQUE
- BENCH MARK WITH ELEVATION REPÈRE DE NIVELLEMENT AVEC COTE
- SPOT ELEVATION, PRECISE POINT COTE, PRÉCIS
- STREAM OR SHORELINE, INDEFINITE COURS D'EAU OU RIVE; IMPRÉCIS
- LAKE, INTERMITTENT LAKE, SHALLOW LAKE LAC; LAC INTERMITTENT; LAC PEU PROFOND
- FLOODED LAND TERRAIN INONDÉ
- MARSH, SWAMP (WOODED); STRING BOG MARAIS; BOISÉ MARÉCAGEUX, FONDRIÈRE À FILAMENTS
- DRY RIVER BED WITH CHANNELS LIT DE RIVIÈRE ASSÉCHÉ AVEC CHENAUX
- RAPIDS, FALLS, RAPIDS RAPIDES; CHUTES; RAPIDES
- FORESHORE FLATS, SAND IN WATER, ROCKS ESTRANS, SABLE SOUS L'EAU, ROCHES
- TUNDRA, LAKES IN TUNDRA; POLYGONS TOUNDRA; LACS EN TOUNDRA; POLYGOÈNES DE TOUNDRA
- PALSA BOG FONDRIÈRE DE PALSE
- DAM, WHARF BARRAGE; QUAI
- ICEFIELD (GLACIER), MORAINÉ CHAMP DE GLACE (GLACIER); MORAINÉ
- DEBRIS COVERED ICE GLACE AVEC DÉBRIS
- PINGO PINGO
- DITCH FOSSE
- CONTOURS COURBES DE NIVEAU
- APPROXIMATE CONTOURS COURBES DE NIVEAU APPROXIMATIVES
- DEPRESSION CONTOUR COURBE DE CUVETTE
- CLIFF FALAISE
- SPOT ELEVATION, APPROXIMATE; LAND; WATER POINT COTE, APPROXIMATIF; SUR TERRE; SUR L'EAU
- ESKER ESKER
- SAND, SAND DUNES, RAISED BEACHES SABLE, DUNES DE SABLE; PLAGES SURÉLEVÉES
- HISTORIC SITE LIEU HISTORIQUE
- WOODED AREA, FOREST; CLEARED AREA SURFACE BOISÉE, FORÊT; ESPACE DÉNUDÉ, CLAIRIÈRE



Do not depend on the above numerical values
 N'utilisez pas les valeurs numériques ci-dessus
 APPROXIMATE NEAR EQUINOXIAL 1987
 APPROXIMATIF PRÈS ÉQUINOXES 1987
 ANNUEL CHANGE INCREASING 59.4"
 VARIATION ANNUELLE CROISSANTE 59.4"

ONE THOUSAND METRE
 UNIVERSAL TRANSVERSE MERCATOR GRID
 ZONE 15
 QUADRILAGE UNIVERSEL TRANSVERSE DE MERCATOR
 DE MILLE MÈTRES



REFERENCE POINT CHURCH - ÉGLISE (as above) (ci-dessus)
 POINT DE RÉFÈRE (as above) (ci-dessus)
 EASTING: Read number on grid line immediately to left of point.
 ABSCISSE: Notez le chiffre de la ligne de quadrillage immédiatement à gauche du repère.
 Estimate length of a square from this line eastward to point.
 Estimer le nombre de diagonales du carré entre cette ligne et le repère en direction est.
 NORTHING: Read number on grid line immediately below point.
 ORDONNÉE: Notez le chiffre de la ligne de quadrillage immédiatement en dessous du repère.
 Estimate length of a square from this line northward to point.
 Estimer le nombre de diagonales du carré entre cette ligne et le repère en direction nord.
 GRID REFERENCE: 975984
 RÉFÉRENCE AU QUADRILAGE: 975984
 Nearest similar grid reference 100 000 metres
 Plus proche référence semblable à 100 000 mètres

57 B/4	57 B/3
56 M/13	56 M/16
56 M/14	56 M/15
56 M/11	56 M/10
56 M/12	56 M/9

Index to adjoining Maps of the National Topographic System
 Tableau d'assemblage du Système national de référence cartographique

THE MAGNETIC COMPASS MAY BE ERRATIC IN THIS AREA
 LA BOUSSOLE S'ÉCARTERA PEUT-ÊTRE INSTABLEMENT DANS CETTE RÉGION

NOTE: OFFSHORE ISLANDS LIE WITHIN THE DISTRICT OF FRANKLIN N.W.T.
 NOTE: LES ÎLES DU LARGE FONT PARTIE DU DISTRICT DE FRANKLIN T.N.-O.

PRODUCED BY THE SURVEYS AND MAPPING BRANCH, DEPARTMENT OF ENERGY, MINES AND RESOURCES, FROM AERIAL PHOTOGRAPHS TAKEN IN 1956, PUBLISHED IN 1987. THIS MAP WAS CHECKED IN 1982 AND FOUND TO BE UP-TO-DATE IN ALL MAJOR FEATURES.
 COPIES MAY BE OBTAINED FROM THE CANADA MAP OFFICE, DEPARTMENT OF ENERGY, MINES AND RESOURCES, OTTAWA, ON YOUR NEAREST MAP DEALER.
 © 1987, HER MAJESTY THE QUEEN IN RIGHT OF CANADA, DEPARTMENT OF ENERGY, MINES AND RESOURCES.

ELEVATIONS IN METRES ABOVE MEAN SEA LEVEL
 CONTOUR INTERVAL 10 METRES
 NORTH AMERICAN DATUM 1927
 TRANSVERSE MERCATOR PROJECTION
 INFORMATION CONCERNING BENCH MARKS AND HORIZONTAL SURVEY MONUMENTS CAN BE OBTAINED FROM GEOLOGIC SURVEY, SURVEYS AND MAPPING BRANCH, OTTAWA.
 NO FOREST AREA ON THIS MAP.

DISTRICT OF KEEWATIN DISTRICT DE KEEWATIN
 NORTHWEST TERRITORIES TERRITOIRES DU NORD-OUEST
 SYSTEME DE RÉFÉRENCE GÉOÉSIQUE NORD-AMÉRICAIN 1927
 PROJECTION TRANSVERSE DE MERCATOR
 CETTE CARTE A ÉTÉ VÉRIFIÉE EN 1982 ET NOUS AVONS CONSTATÉ QUE TOUTS LES ÉLÉMENTS IMPORTANTS ÉTAIENT À JOUR.
 CES CARTES SONT EN VENTE AU BUREAU DES CARTES DU CANADA, MINISTÈRE DE L'ÉNERGIE, DES MINES ET DES RESSOURCES, OTTAWA, OU CHEZ LE VENDEUR LE PLUS PRÈS.
 © 1987 SA MAJESTÉ LA REINE DU QUÉBEC ET DU CANADA, MINISTÈRE DE L'ÉNERGIE, DES MINES ET DES RESSOURCES.

ALITUDES EN MÈTRES
 ÉQUIDISTANCE DES COURBES ... 10 MÈTRES
 ÉCHELLE DE CONVERSION DES ALTITUDES

ÉTABLI PAR LA DIRECTION DES LÈVÉS ET DE LA CARTOGRAPHIE, MINISTÈRE DE L'ÉNERGIE, DES MINES ET DES RESSOURCES, OTTAWA, EN 1987. CE CARTON A ÉTÉ VÉRIFIÉ EN 1982 ET NOUS AVONS CONSTATÉ QUE TOUTS LES ÉLÉMENTS IMPORTANTS ÉTAIENT À JOUR.
 LES COPIES DE CE CARTON SONT EN VENTE AU BUREAU DES CARTES DU CANADA, MINISTÈRE DE L'ÉNERGIE, DES MINES ET DES RESSOURCES, OTTAWA, OU CHEZ LE VENDEUR LE PLUS PRÈS.
 © 1987 SA MAJESTÉ LA REINE DU QUÉBEC ET DU CANADA, MINISTÈRE DE L'ÉNERGIE, DES MINES ET DES RESSOURCES.

