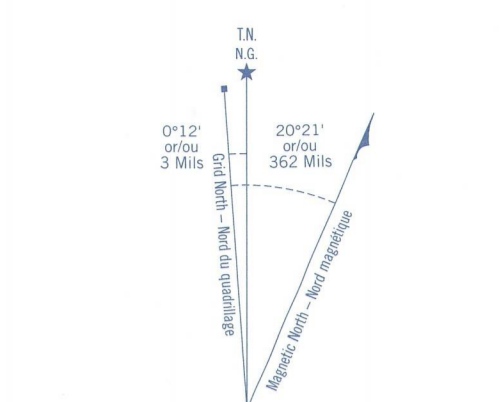


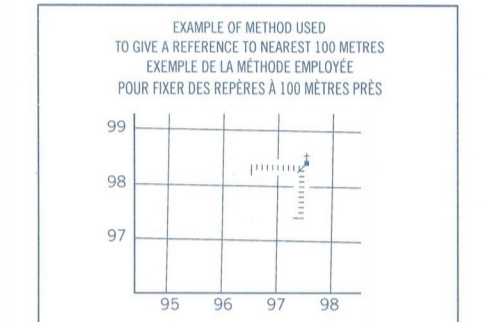
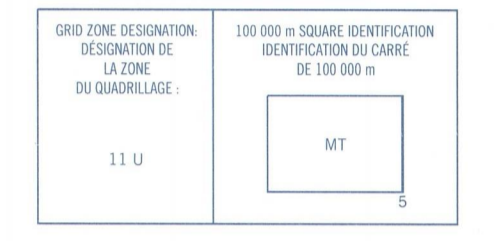
ROSTRUM PEAK  
82 N/14  
EDITION 3 ÉDITION

Mitchey maps, 1981 le 1010 map 49  
Références de cette carte pour usage militaire : MAP 82 N/14 CARTE  
SERIE A 721 SERIE  
EDITION 3 MICE ÉDITION



Un diagramme de référence à l'échelle réelle est fourni pour le centre de la carte.  
FOR CENTER OF MAP  
Réalisme cartographique 1:1  
N'oubliez pas d'ajouter les valeurs nominales de décalage métrique appropriées au centre de la carte en 1983.  
Valeur cartographique 1:1

ONE THOUSAND METRE  
UNIVERSAL TRANSVERSE MERCATOR GRID  
ZONE 11  
QUADRILATZ UNIVERSAL TRANSVERSE DE MERCATOR  
DE MILLE METRES



REFERENCE POINT  
POINT DE REPÈRE  
CHURCH - EGLISE  
100 00000  
50 00000

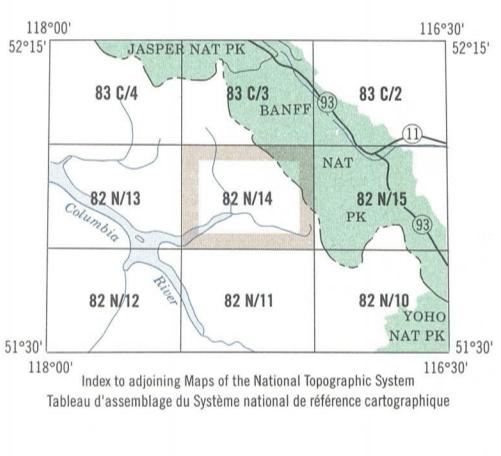
EXTINGUISHING MARK  
MARQUE D'ÉTEINTE  
Elevations in feet and metres  
to be used in conjunction with the  
contour lines.  
Lectures des hauteurs en pieds et en mètres  
à utiliser en conjonction avec les  
courbes de niveau.

NOTATIONS  
Read number on grid line  
verticality of ground.  
Lectures des hauteurs en pieds et  
en mètres sur la ligne  
verticale de la carte.


CONTOUR LINES  
Lectures des hauteurs en pieds et  
en mètres sur la ligne  
verticale de la carte.

GRID REFERENCE  
IDENTIFICATION DU QUADRILATZ  
11 U

Metres vertical grid intervals 100 000 metres  
The difference between the grid and the 100 000 metres



LOCAL DEALER  
DÉTAILLANT LOCAL



NRCAN TOPOGRAPHIC MAPS  
LES CARTES TOPOGRAPHIQUES DE RNCAN  
ROSTRUM PEAK  
82 N/14



SOURCES:  
Geomatics Survey Division  
Search marks, historical survey measurements and coordinate conversion

SOURCES:  
Division des levés géodésiques  
Relevés de coordonnées, données géométriques et conversion de coordonnées

PRODUCED BY THE CANADA CENTRE FOR MAPPING  
NATURAL RESOURCES CANADA. INFORMATION CURRENT AS OF 1984. PUBLISHED 1986.  
COPIES MAY BE OBTAINED FROM THE CANADA MAP OFFICE,  
OTTAWA, OR YOUR NEAREST MAP DEALER.  
© 1986, HER MAJESTY THE QUEEN IN RIGHT OF CANADA.

We welcome your comments.  
Just phone us at 1-800-465-MAPS.

Roads: isole or stabilized surface, all weather isole superficielle, tous temps unimodal road chemin à une voie unimodal road chemin à une voie road with portage sentier, pont ou portage	Roads: gravier, aggloméré, toute saison de gravier, toutes saisons chemin non classifié chemin de terre sentier, pont ou portage	2.5 Miles or more 5 Kilomètres ou plus 1.5 Miles or more 2.5 Kilomètres ou plus 1.5 Miles or more 2.5 Kilomètres ou plus 1.5 Miles or more 2.5 Kilomètres ou plus
--	---	--

FOR COMPLETE REFERENCE SEE REVERSE SIDE  
POUR UNE LISTE COMPLÈTE DES SIGES, VOIR LE VERSO

ROSTRUM PEAK  
BRITISH COLUMBIA ALBERTA  
COLOMBIE-BRITANNIQUE ALBERTA  
WEST OF FIFTH MERIDIAN OUEST DU CINQUIÈME MÉRIDIEN

Scale 1:50 000 Echelle 1:50 000

0 1 2 3 4 Kilometres  
0 1 2 3 Miles

CONVERSION SCALE FOR ELEVATIONS  
ÉCHELLE DE CONVERSION DES ALTITUDES

Metres 30 20 10 0 100 200 300 400 500 600 700 800 900 1000 PIEDS

CONTOUR INTERVAL: 200 FEET  
Intervalle des courbes: 60 MÈTRES

Système de référence géodésique: nord-américain, 1983  
Projection: Transverse de Mercator

Contour Interval: 200 Feet  
Intervalle des courbes: 60 Mètres

Geographic: Latitude: 48° 01'  
Longitude: 108° 43'  
Datum: North American 1983  
Quadrangle: 82N/14

Conversion des coordonnées: NAD 83 (NAD 83) to NAD 27  
Système de référence géodésique: nord-américain, 1983  
à Nord-américain, 1927

Latitude: 48° 01'  
Longitude: 108° 43'  
Datum: North American 1983  
Quadrangle: 82N/14

ÉTABLI PAR LE CENTRE CANADIEN DE CARTOGRAPHIE  
RESSOURCES NATURELLES CANADA. RENSEIGNEMENTS À ADRESSER  
À: BUREAU DES CARTES TOPOGRAPHIQUES DE RNCAN, 110, RUE PIERRE,  
OTTAWA, ONTARIO, K1P 6K6. TÉLÉPHONE: (613) 993-1111.  
© 1986, SA MAJESTÉ LA REINE DU CHEF DU CANADA.

Nous apprécions vos commentaires.  
Téléphonez-nous au 1-800-465-6277.