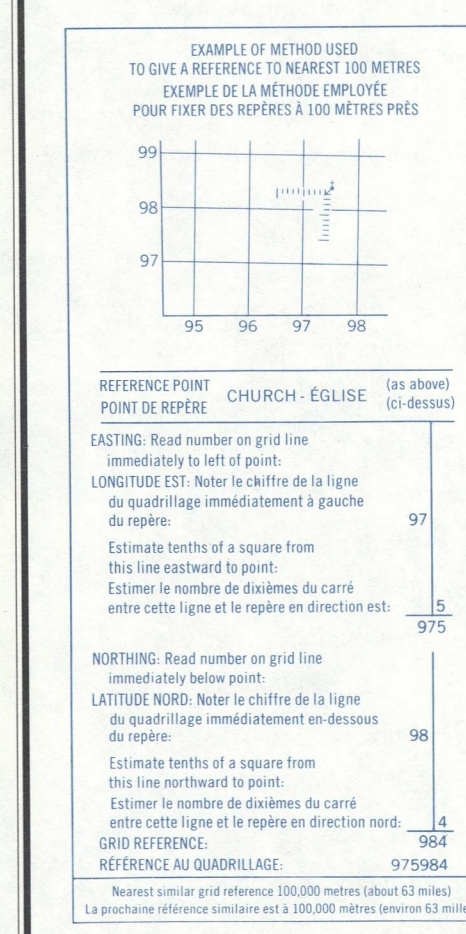
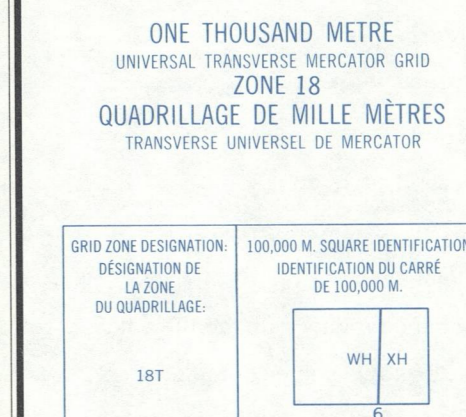
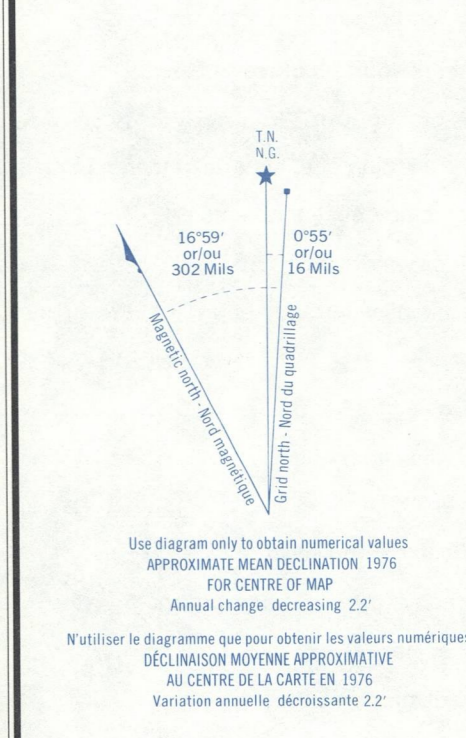
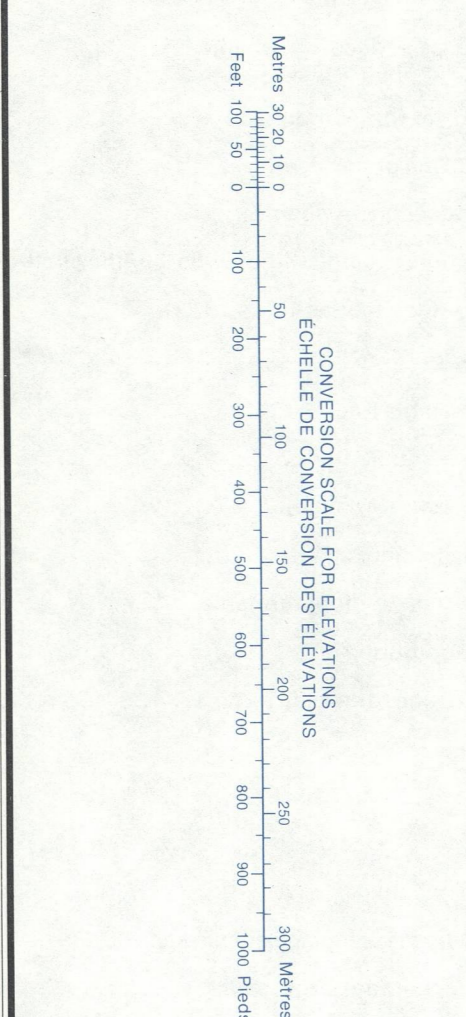


Military users, refer to this map as: **SÉRIE A 761 SÈRE**  
 MAP 31 P/4 CARTE  
 pour usage militaire: **ÉDITION 3 MCE ÉDITION**



EXAMPLE OF METHOD USED TO OBTAIN A REFERENCE TO NEAREST 500 METRES (EXEMPLE DE LA MÉTHODE EMPLOYÉE POUR OBTENIR DES REPÈRES À 500 MÈTRES)

REFERENCE POINT: CHURCH - ÉGLISE (64 650000)

EASTING: Read number on grid line immediately to left of point. LONGITUDE EST: Note le chiffre de la ligne de quadrillage immédiatement à gauche du repère.

Estimate tenths of a square from this line eastward to point. Estimer le nombre de dixièmes du carré entre cette ligne et le repère en direction est.

NORTHING: Read number on grid line immediately above point. LATITUDE NORTH: Note le chiffre de la ligne de quadrillage immédiatement au-dessus du repère.

Estimate tenths of a square from this line northward to point. Estimer le nombre de dixièmes du carré entre cette ligne et le repère en direction nord.

GRID REFERENCE: 964 9799004

Repère: Church (église) (64 650000)

La précision obtenue (arrondie) est à 100,000 mètres (environ 63 milles).

TABLEAU D'ASSEMBLAGE DU SYSTÈME NATIONAL DE RÉFÉRENCE CARTOGRAPHIQUE

31 Q/8	31 P/5	31 P/6
31 Q/3	31 P/4	31 P/3
31 P/8	31 P/3	31 P/4

INDEX TO ADDING MAPS OF THE NATIONAL TOPOGRAPHIC SYSTEM

**SUPERSEDED EDITION**

LAC DEVENYS 31 P/4 ÉDITION 3

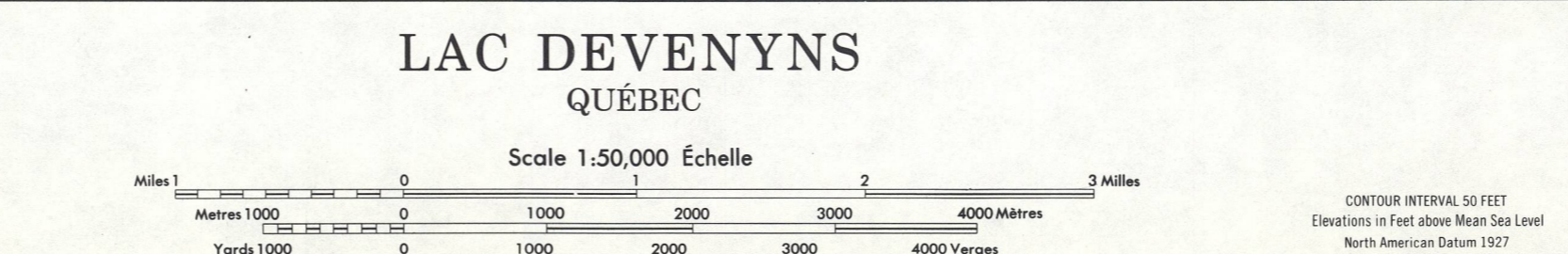
Produced by the SURVEYS AND MAPPING BRANCH, DEPARTMENT OF ENERGY, MINES AND RESOURCES. Updated from aerial photographs taken in 1974. Culture check 1975. Information current as of 1975.

Copies may be obtained from the Canada Map Office, Department of Energy, Mines and Resources, Ottawa, or your nearest map dealer.

© Canada Copyrights Reserved 1975

Roads: **Routes:**  
 tasseled or stabilized surface, all weather: **gravier aggloméré, tôle canon,** 2 voies ou plus, 365 (75) x 2 voies  
 loose surface, dry weather and rutted hors classe: **de gravier, temps sec et ruts hors classe**  
 cart track: **de terre**  
 trail, cut line or portage: **sentier, percée ou portage**

FOR COMPLETE REFERENCE SEE REVERSE SIDE POUR UNE LISTE COMPLÈTE DES SIGNES, VOIR AU VERSO



ÉQUIVALENCE DES COURBES SO PIEDS (Élevations en pieds au-dessus du niveau moyen de la mer système de référence géodésique nord-américain, 1927 Projection transverse de Mercator)

© Canada 1975, tous droits réservés