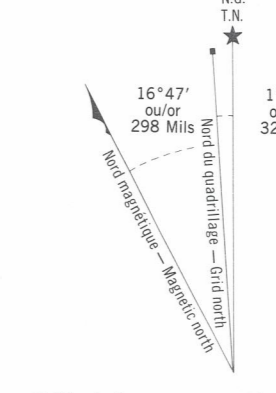



Référence de cette carte pour usage militaire: SÉRIE A 701 SÉRIES CARTE 33 C/14 MAP MILITARY USERS, REFER TO THIS MAP AS: ÉDITION 3 MCE EDITION

LAC McNAB ÉDITION 3 EDITION

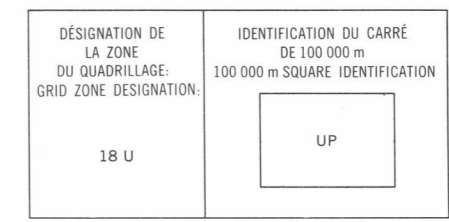


LÉGENDE - LEGEND table with symbols and descriptions for various map features such as roads, railways, bridges, and terrain types.



Utiliser le diagramme qui suit pour obtenir les valeurs numériques... (Instructions for using the diagram to obtain numerical values)

QUADRILLAGE UNIVERSEL, TRANSVERSE DE MERCATOR DE MILLE MÈTRES ZONE 18 ONE THOUSAND METRE UNIVERSAL TRANSVERSE MERCATOR GRID



EXEMPLE DE LA MÉTHODE EMPLOYÉE POUR FIXER DES RÉFÉRENCES À 100 MÈTRES PRÈS D'UN POINT DE RÉFÉRENCE... (Example of the method used to fix references 100 meters from a reference point)

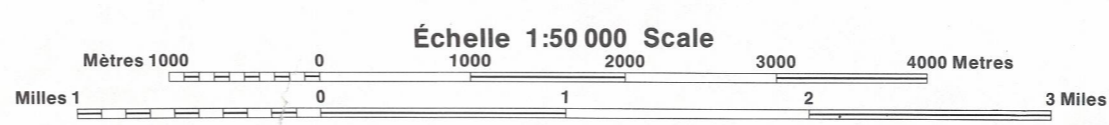
Table with grid coordinates: 33 F/4, 33 F/3, 33 F/2, 33 C/13, 33 C/14, 33 C/15, 33 C/12, 33 C/11, 33 C/10.

Tableau d'identification de la grille de référence cartographique... (Cartographic reference grid identification table)

ÉTABLI PAR LE CENTRE CANADIEN DE CARTOGRAPHIE... (Established by the Canadian Centre for Mapping)

ALTITUDES EN PIEDS ÉQUIDISTANCE DES COURBES... 50 PIEDS (Elevations in feet, contour interval 50 feet)

LAC McNAB MUNICIPALITÉ DE BAIE-JAMES QUÉBEC



ELEVATIONS IN FEET ABOVE MEAN SEA LEVEL CONTOUR INTERVAL... 50 FEET

PRODUCTION BY THE CANADA CENTRE FOR MAPPING... (Produced by the Canada Centre for Mapping)