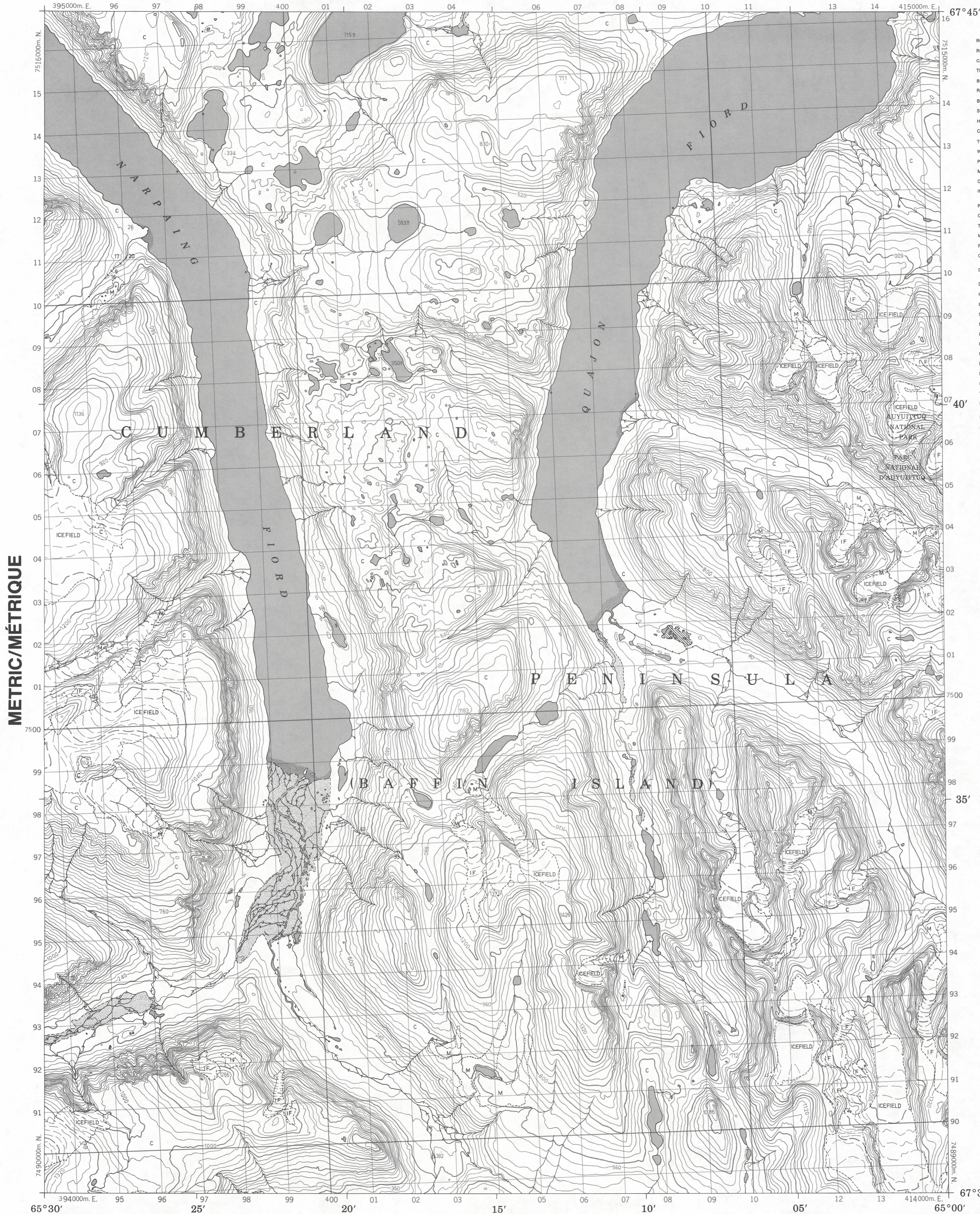


Military users, refer to this map as: **MAP 26 P/11**  
 Références de cette carte pour usage militaire: **MAP 26 P/11**

SERIES A 701 SÉRIE  
 MAP 26 P/11 CARTE  
 EDITION 1 MCE ÉDITION

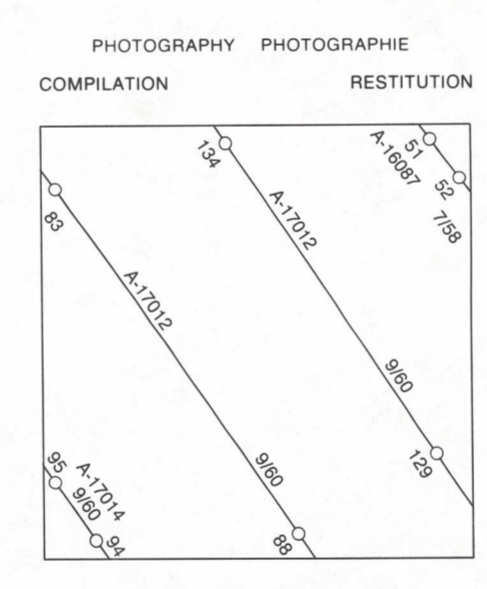


**LEGEND - LÉGENDE**

ROAD, HARD SURFACE, ALL WEATHER	ROUTE, SURFACE DURCIE, TOUTES SAISONS
ROAD, LOOSE SURFACE	ROUTE, SURFACE DE GRAVIER
CART TRACK, WINTER ROAD	CHEMIN DE CHARRON, ROUTE D'HIVER
TRAIL, CUT LINE, PORTAGE	SENTIER, PERCÉE OU PORTAGE
BUILT-UP AREA	AGGLOMÉRATION
RAILWAY SIDING, STATION, STOP	CHEMIN DE FER, VOIE D'ÉVÈNEMENT, STATION, ARRÊT
BRIDGE	PONT
SEAPLANE BASE, SEAPLANE ANCHORAGE	BASE D'HYDROAVIONS, ANCRAGE D'HYDROAVIONS
HOUSE, BARN	MAISON, GRANGE
CHURCH, SCHOOL, POST OFFICE	ÉGLISE, ÉCOLE, BUREAU DE POSTE
TOWER, FIRE COMMUNICATION	TOUR, FEU COMMUNICATION
WELL, OIL, GAS, TANK, WATER	PUITS, PÉTROLE, GAZ, RÉSERVOIR, EAU
POWER TRANSMISSION LINE	LIGNE DE TRANSPORT D'ÉNERGIE
MINE, GRAVEL PIT	MINE, CARRIÈRE DE GRAVIER
CUTTING, EMBANKMENT	DÉBLAI, REMBLAI
INTERNATIONAL, PROVINCIAL BOUNDARY WITH MONUMENT	FRONTIÈRE INTERNATIONALE, LIMITE PROVINCIALE AVEC BORNE
PROVINCIAL BOUNDARY, UNSURVEYED	FRONTIÈRE PROVINCIALE, NON ARPENTÉE
COUNTY, DISTRICT BOUNDARY	LIMITE DE COMTE OU DE DISTRICT
TOWNSHIP, PARISH BOUNDARY	LIMITE DE CANTON, DE PAROISSE
MUNICIPALITY BOUNDARY	LIMITE DE MUNICIPALITÉ
RESERVE, SANCTUARY, PARK, ETC. BOUNDARY	LIMITE DE RÉSERVE, SANCTUAIRES, PARCS, ETC.
OUTLINED LANDMARK AREA, BOUNDARY APPROXIMATE, ETC.	LIMITE DE SURFACE RÉFÈRE, LIMITE APPROXIMATIVE, ETC.
D.L.S. TOWNSHIP CORNER, SURVEYED, UNSURVEYED	COIN DE CANTON (A.T.C.), ARPENTÉ, NON ARPENTÉ
D.L.S. SECTION CORNERS	COINS DE SECTION (A.T.C.)
HORIZONTAL CONTROL POINT	POINT DE CONTRÔLE PLANIMÉTRIQUE
BENCH MARK WITH ELEVATION	RÉPÈRE DE NIVELLEMENT AVEC COTE
SPOT ELEVATION, PRECISE	POINT COTE, PRÉCIS
STREAM OR SHORELINE, INDEFINITE	COURS D'EAU OU RIVIERE, IMPRÉCIS
LAKE, INTERMITTENT LAKES	LAC, LACS INTERMITTENT
FLOODED LAND	TERRAIN INONDÉ
MARSH, SWAMP (WOODED), STRING BOG	MARAIS, BOISÉ MARÉCAGEUX, FONDRIÈRE À FILAMENTS
DRY RIVER BED WITH CHANNELS	LIT DE RIVIÈRE ASSÈCHÉ AVEC CHENAUX
RAPIDS, FALLS, RAPIDS	RAPIDES, CHUTES, RAPIDES
FORESHORE FLATS, SAND IN WATER, ROCKS	ESTRANS, SABLES BOUÉS, SAU, ROCHERS
TUNDRA, LAKES IN TUNDRA, POLYGONS	TOUNDRA, LACS EN TOUNDRA, POLYÈDRES DE TOUNDRA
PALSA BOG, RAISED BEACHES	FONDRIÈRE DE PALSE, PLAGES SURÉLEVÉES
DAM, WHARF	BARRAGE, QUAI
ICEFIELD (GLACIER), MORANE	CHAMP DE GLACE (GLACIER), MORANE
PINGO	PINGO
DITCH	FOSSE
CONTOURS	COURBES DE NIVEAU
APPROXIMATE CONTOURS	COURBES DE NIVEAU APPROXIMATIVES
DEPRESSION CONTOUR	COURBE DE CUVETTE
CLIFF	FALAISE
SPOT ELEVATION, APPROXIMATE, LAND, WATER	POINT COTE, APPROXIMATIF, SUR TERRE, SUR EAU
ESKER	ESKER
SAND, SAND DUNES	SABLE, DUNES DE SABLE
HISTORIC SITE	LIEU HISTORIQUE
WOODED AREA, FOREST, CLEARED AREA	SURFACE BOISÉE, FORÊT; ESPACE DÉBOISÉ, CLAIRIÈRE

METRIC/MÉTRIQUE

METRIC/MÉTRIQUE


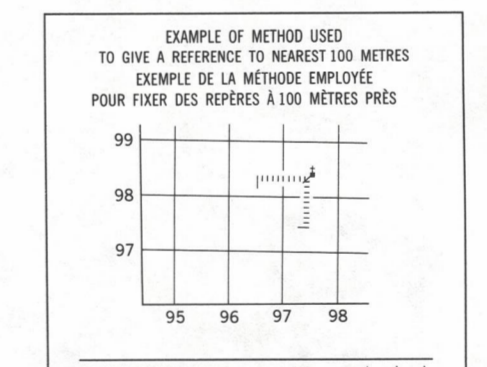


GRID ZONE DESIGNATION DÉSIGNATION DE LA ZONE DU QUADRILLAGE

100 000 m SQUARE IDENTIFICATION IDENTIFICATION DU CARRÉ DE 100 000 m

LL	ML
LK	MK

20W 4



REFERENCE POINT CHURCH - ÉGLISE (as above) (en dessus)

POINT DE RÉFÈRE

EASTING: Road number on grid line immediately to left of point. ARROSE: N° du carré à la ligne de quadrillage immédiatement à gauche du repère. Estimate height of a square from this line eastward to point. Estimer le nombre de carrés du carré entre cette ligne et le repère en direction est.

NORTHING: Road number on grid line immediately below point. ORDONNÉE: N° du carré de la ligne de quadrillage immédiatement en dessous du repère. Estimate height of a square from this line northward to point. Estimer le nombre de carrés du carré entre cette ligne et le repère en direction nord.

GRID REFERENCE: 975984

REFFÈRE AU QUADRILLAGE: 975984


Number similar grid reference 100 000 metres. Le prochain référence similaire est à 100 000 mètres.

26 P/13	26 P/14	26 P/15 & 26 P/16
26 P/12	26 P/11	26 P/10
26 P/5	26 P/6	26 P/7

ONE THOUSAND METRE UNIVERSAL TRANSVERSE MERCATOR GRID ZONE 20 QUADRILLAGE DE MILLE MÈTRES TRANSVERSE UNIVERSEL DE MERCATOR

The 1983 MAGNETIC BEARING is 47°17' (841 mils) WEST OF GRID NORTH. ANNUAL CHANGE DECREASING 25.1' GRID NORTH is 2°05' (37 mils) WEST OF TRUE NORTH for centre of zone.

Le RÉPÈRE MAGNÉTIQUE en 1983 est à 47°17' (841 mils) à l'OUEST DU NORD DU QUADRILLAGE. VARIATION ANNUELLE DÉCROISSANTE 25.1' NORD DU QUADRILLAGE est à 2°05' (37 mils) à l'OUEST DU NORD GÉOGRAPHIQUE au centre de la carte.



PRODUCED BY THE SURVEYS AND MAPPING BRANCH, DEPARTMENT OF ENERGY, MINES AND RESOURCES, OTTAWA. PUBLISHED IN 1983.

COMPILED BY THE MAPPING AND CHARTING ESTABLISHMENT, DEPARTMENT OF NATIONAL DEFENCE.

COPIES MAY BE OBTAINED FROM THE CANADA MAP OFFICE, DEPARTMENT OF ENERGY, MINES AND RESOURCES, OTTAWA, OR YOUR NEAREST MAP DEALER.

©1983. HER MAJESTY THE QUEEN IN RIGHT OF CANADA, DEPARTMENT OF ENERGY, MINES AND RESOURCES.

ELEVATIONS IN METRES ABOVE MEAN SEA LEVEL

CONTOUR INTERVAL ..... 40 METRES

NORTH AMERICAN DATUM 1987

TRANSVERSE MERCATOR PROJECTION

INFORMATION CONCERNING BENCH MARKS AND HORIZONTAL SURVEY MONUMENTS CAN BE OBTAINED FROM GEODETIC SURVEY, SURVEYS AND MAPPING BRANCH, OTTAWA.

**QUAJON FIORD**  
 DISTRICT OF FRANKLIN  
 NORTHWEST TERRITORIES

Scale 1:50 000 Echelle

ALTITUDES EN MÈTRES

ÉQUIDISTANCE DES COURBES ..... 40 MÈTRES

SYSTÈME DE RÉFÉRENCE GÉODÉSIQUE NORD-AMÉRICAIN 1987

PROJECTION TRANSVERSE DE MERCATOR

POUR TOUT RENSEIGNEMENT CONCERNANT LES RÉPÈRES ET BORNES ALTIMÉTRIQUES, S'ADRESSER AUX LIEUX GÉODÉSQUES, DIRECTION DES LEVÉS ET DE LA CARTOGRAPHIE, OTTAWA.

ÉTABLI PAR LA DIRECTION DES LEVÉS ET DE LA CARTOGRAPHIE, MINISTÈRE DE L'ÉNERGIE, DES MINES ET DES RESSOURCES, OTTAWA. PUBLIÉE EN 1983.

RECUEILLI PAR LE SERVICE DE LA CARTOGRAPHIE, MINISTÈRE DE LA DÉFENSE NATIONALE.

DES CARTES SONT EN VENTE AU BUREAU DES CARTES DU CANADA, MINISTÈRE DE L'ÉNERGIE, DES MINES ET DES RESSOURCES, OTTAWA, OU CHEZ LE VENDOR LE PLUS PRÈS.

©1983. SA MAJESTÉ LA REINE DU CHEF DU CANADA, MINISTÈRE DE L'ÉNERGIE, DES MINES ET DES RESSOURCES.

QUAJON FIORD  
 26 P/11  
 ÉDITION 1 ÉDITION

