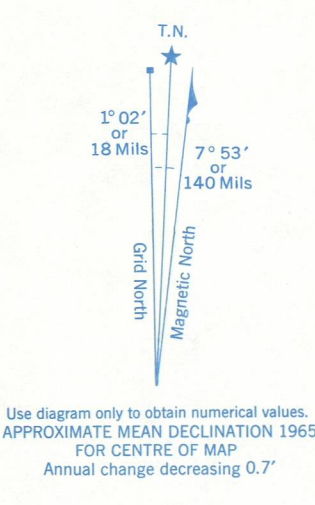





Refer to this map as: 52 E/1 W EDITION 2 ASE SERIES A 751



100,000 M. SQUARE IDENTIFICATION

GRID ZONE DESIGNATION: 15 U

TO GIVE A REFERENCE TO NEAREST 100 METRES

EXAMPLE: TOWER

EASTING: Road number on grid line immediately to left of point. Estimate tenths of a square from this line eastward to point.	3
NORTHING: Road number on grid line immediately below point. Estimate tenths of a square from this line northward to point.	38
MILITARY GRID REFERENCE	038389

Nearest smaller grid reference 100,000 metres (about 62 miles)

ONE THOUSAND METRE  
UNIVERSAL TRANSVERSE MERCATOR GRID  
ZONE 15

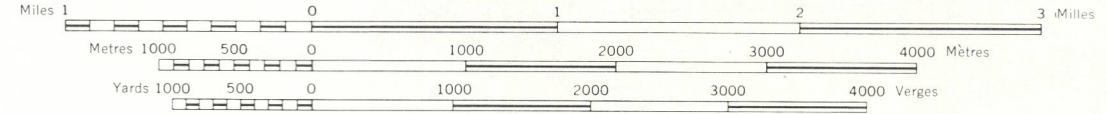
Produced by the ARMY SURVEY ESTABLISHMENT, R.C.E.  
Information depicted current as of 1963. Printed 1966.  
Copies may be obtained from the Map Distribution Office,  
Department of Mines and Technical Surveys, Ottawa.

MORSON  
ONTARIO  
SCALE 1:50,000 ÉCHELLE

Publiée par le SERVICE TOPOGRAPHIQUE DE L'ARMÉE,  
(G.R.C.). Renseignements à jour en 1963, Imprimée en 1966.  
Ces cartes sont en vente au Bureau de distribution des cartes,  
ministère des Mines et des Relevés techniques, Ottawa.

Roads: Routes:

hard surface, all weather	..... pavé, toute saison	2 lanes
hard surface, all weather	..... pavé, toute saison	2 lanes
loose surface, all weather	..... de gravier, toute saison	2 lanes
loose surface, dry weather	..... de gravier, période sèche	2 lanes
cart track	..... de terre	
trail or portage	..... sentier ou portage	
Railway, normal gauge, single track	..... Chemin de fer, voie unique (écartement normal)	
Horizontal control point, with elevation	..... Point géodésique, avec cote	4M
Bench mark, with elevation	..... Repère de nivellement, avec cote	BM
Spot elevation, precise, approximate	..... Point coté; précis, approximatif	450 450'



CONTOUR INTERVAL 50 FEET  
Elevations in Feet above Mean Sea Level

ÉQUIDISTANCE DES COURBES 50 PIEDS  
Élévations en pieds au-dessus du niveau moyen de la mer

Transverse Mercator Projection  
North American Datum 1927

Projection transverse de Mercator  
Réseau géodésique nord-américain unifié 1927

MAGNETIC DECLINATION 06°51' EAST  
AT CENTRE OF MAP 1965

DÉCLINAISON MAGNÉTIQUE AU CENTRE  
DE LA FEUILLE EN 1965: 06°51' EST

Annual change decreasing 0.7'

Variation annuelle décroissante 0.7'

Building	..... Édifice	Church	..... Église
School	..... École	Post Office	..... Bureau de poste
Cemetery	..... Cimetière	Lake intermittent, indefinite	..... Lac intermittent, non impérécable
Mine or Open cut	..... Mine ou fosse à ciel ouvert	Marsh or Swamp	..... Marais ou marécage
Lighthouse	..... Phare	Depression contours	..... Courbes de coudette
Power transmission line	..... Ligne de transport d'énergie		
River with bridge	..... Rivière avec pont		
Stream, intermittent or dry	..... Cours d'eau intermittent, ou à sec		

TABLEAU D'ASSEMBLAGE DU SYSTÈME NATIONAL DE RÉFÉRENCE CARTOGRAPHIQUE

94°30'	94°15'
49°15'	49°00'
52 E/7E	52 E/8E
52 E/7W	52 E/8W
52 E/1E	52 E/2E
52 D/15E	52 D/16E
52 D/15W	52 D/16W
49°15'	49°00'

INDEX TO ADJOINING MAPS OF THE NATIONAL TOPOGRAPHIC SYSTEM

**SUPERSEDED EDITION**

MORSON  
52 E/1W  
EDITION 2