


Military users refer to this map as: SERIES A 701 SERIE MAP 63 H/10 CARTE ÉDITION 1 MCE ÉDITION



METRIC/MÉTRIQUE

METRIC/MÉTRIQUE

LEGEND - LÉGENDE

- ROAD, HARD SURFACE, ALL WEATHER... ROUTE, SURFACE DURCIE, TOUTES SAISONS
ROAD, LOOSE SURFACE... ROUTE, SURFACE DE GRAVIER
CART TRACK, WINTER ROAD... CHEMIN DE CHARRON, ROUTE D'HIVER

Table with 2 columns: PHOTOGRAPHY COMPILATION and PHOTOGRAPHIE RESTITUTION. Includes grid coordinates and map sheet numbers.

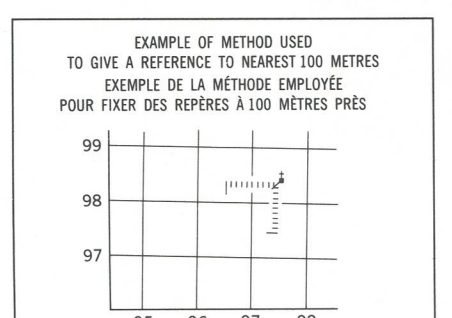
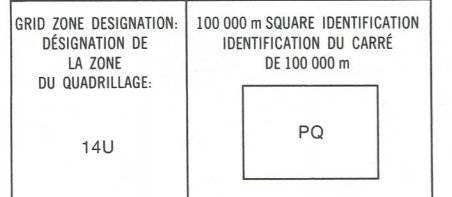
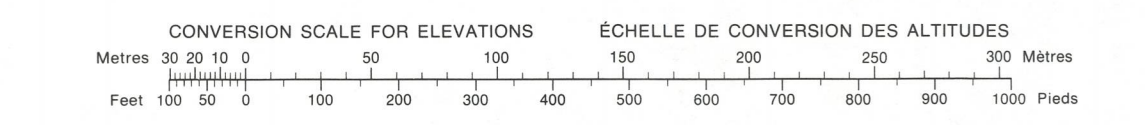


Table with 2 columns: REVISION and REVISION. Includes grid coordinates and map sheet numbers.

REFERENCE POINT CHURCH - ÉGLISE (in above) (en-dessus)
POINT DE RÉFÉRENCE...
EASTING: Read number on grid line immediately to left of point.

Table with 3 columns and 3 rows of map sheet numbers: 63 H/14, 63 H/15, 63 H/16; 63 H/11, 63 H/10, 63 H/9; 63 H/6, 63 H/7, 63 H/8.

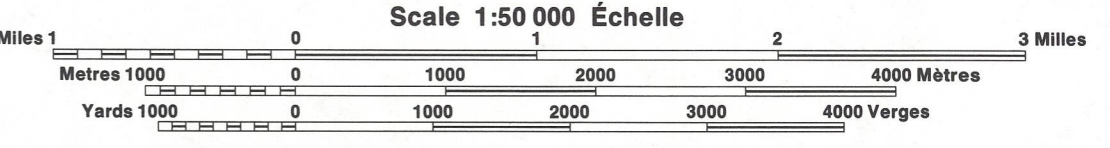
ONE THOUSAND METRE UNIVERSAL TRANSVERSE MERCATOR GRID ZONE 14 QUADRILLAGE DE MILLE MÈTRES TRANSVERSE UNIVERSEL DE MERCATOR



PRODUCED BY THE SURVEYS AND MAPPING BRANCH DEPARTMENT OF ENERGY, MINES AND RESOURCES OTTAWA, PUBLISHED IN 1983.

ELEVATIONS IN METRES ABOVE MEAN SEA LEVEL. CONTOUR INTERVAL... 10 METRES. NORTH AMERICAN DATUM 1987. TRANSVERSE MERCATOR PROJECTION.

WECHAKI LAKE MANITOBA. EAST OF PRINCIPAL MERIDIAN - EST DU MÉRIDIEN PRINCIPAL.



ALTITUDES EN MÈTRES. ÉQUIDISTANCE DES COURBES... 10 MÈTRES. SYSTÈME DE RÉFÉRENCE GÉODÉSIQUE NORD-AMÉRICAIN 1987. PROJECTION TRANSVERSE DE MERCATOR.

ÉTABLI PAR LA DIRECTION DES LÈVES ET DE LA CARTOGRAPHIE, MINISTÈRE DE L'ÉNERGIE, DES MINES ET DES RESSOURCES, OTTAWA, PUBLIÉE EN 1983.

POUR TOUT RENSEIGNEMENT CONCERNANT LES RÉPÈRES ZONIAUX, S'ADRESSER AU BUREAU DES CARTES GÉODÉSIQUES, DIRECTION DES LÈVES ET DE LA CARTOGRAPHIE, OTTAWA.

WECHAKI LAKE 63 H/10 ÉDITION 1