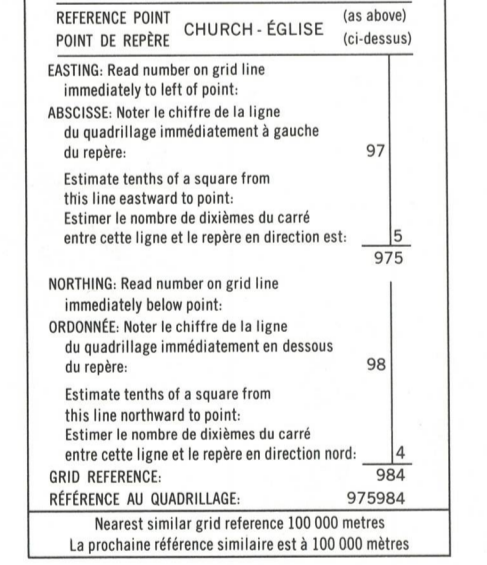
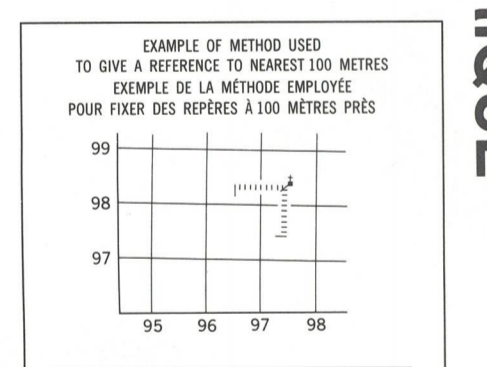
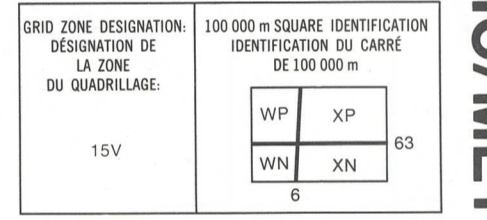



LEGEND - LÉGENDE

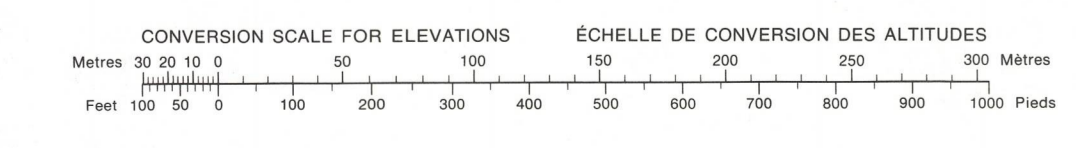
- ROAD, HARD SURFACE, ALL WEATHER ROUTE, SURFACE DURCIE, TOUTES SAISONS
- ROAD, LOOSE SURFACE ROUTE, SURFACE DE GRAVIER
- CART TRACK, WINTER ROAD CHEMIN DE CHARRON, ROUTE D'HIVER
- TRAIL, CUT LINE, PORTAGE SENTIER, PERÇE OU PORTAGE
- BUILT-UP AREA AGGLOMÉRATION
- RAILWAY, SIDING, STATION, STOP CHEMIN DE FER, VOIE D'ÉVÈNEMENT, STATION, ARRÊT
- BRIDGE PONTS
- SEAPLANE BASE, SEAPLANE ANCHORAGE BASE D'HYDROAVIONS; ANCRAGE D'HYDROAVIONS
- HOUSE, BARN MAISON; GRANGE
- CHURCH; SCHOOL; POST OFFICE ÉGLISE; ÉCOLES; BUREAU DE POSTE
- TOWER; FIRE, COMMUNICATION TOUR; FEU; COMMUNICATION
- WELL; OIL, GAS, TANK, WATER PUIS; PÉTROLE, GAZ; RÉSERVOIR; EAU
- POWER TRANSMISSION LINE LIGNE DE TRANSPORT D'ÉNERGIE
- MINE, GRAVEL PIT MINE; CARRIÈRE DE GRAVIER
- CUTTING, EMBANKMENT DÉVAL; REMBLAI
- INTERNATIONAL, PROVINCIAL BOUNDARY WITH MONUMENT FRONTIÈRE INTERNATIONALE, LIMITE PROVINCIALE AVEC BORNE
- PROVINCIAL BOUNDARY, UNSURVEYED FRONTIÈRE PROVINCIALE, NON APPRÉTÉE
- COUNTY, DISTRICT BOUNDARY LIMITE DE COMTE OU DE DISTRICT
- TOWNSHIP, PARISH BOUNDARY LIMITE DE CANTON, DE PAROISSE
- MUNICIPALITY BOUNDARY LIMITE DE MUNICIPALITÉ
- RESERVE, SANCTUARY, PARK, ETC. BOUNDARY LIMITE DE RÉSERVE, SANCTUAIRES, PARCS, ETC.
- OUTLINED LANDMARK AREA, BOUNDARY APPROXIMATE, ETC. LIMITE DE SURFACE RÉPÈRE, LIMITE APPROXIMATIVE, ETC.
- D.L.S. TOWNSHIP CORNER, SURVEYED, UNSURVEYED COIN DE CANTON (A.T.C.); APPRÉTÉ, NON APPRÉTÉ
- D.L.S. SECTION CORNERS COINS DE SECTION (A.T.C.)
- HORIZONTAL CONTROL POINT POINT DE CONTRÔLE PLANIMÉTRIQUE
- BENCH MARK WITH ELEVATION RÉPÈRE DE NIVELLEMENT AVEC CÔTE
- SPOT ELEVATION, PRECISE POINT CÔTÉ, PRÉCIS
- STREAM OR SHORELINE, INDEFINITE COURS D'EAU OU RIVE; IMPRÉCIS
- LAKE, INTERMITTENT LAKES LAC; LACS INTERMITTENT
- FLOODED LAND TERRAIN INONDÉ
- MARSH; SWAMP (WOODED); STRING BOG MARAIS; BOISE MARÉCAGEUX; FONDRIÈRE À FILLEMENTS
- DRY RIVER BED WITH CHANNELS LIT DE RIVIÈRE ASSÉCHÉ AVEC CHENEAUX
- RAPIDS; FALLS; RAPIDS RAPIDES; CHUTES; RAPIDES
- FORESHORE FLATS, SAND IN WATER, ROCKS ESTRANS; SABLE SOUS L'EAU; ROCHES
- TUNDRA; LAKES IN TUNDRA; POLYGONS TOUNDRA; LACS EN TOUNDRA; POLYGOUES DE TOUNDRA
- PALSA BOG; RAISED BEACHES FONDRIÈRE DE PALSE; PLAGES SURÉLEVÉES
- DAM; WHARF BARRAGE; QUAI
- ICEFIELD (GLACIER); MORAINES CHAMP DE GLACE (GLACIER); MORAINES
- PINGO PINGO
- DITCH FOSSE
- CONTOURS COURBES DE NIVEAU
- APPROXIMATE CONTOURS COURBES DE NIVEAU APPROXIMATIVES
- DEPRESSION CONTOUR COURBE DE CUVETTE
- CLIFF FALAISE
- SPOT ELEVATION, APPROXIMATE, LAND, WATER POINT CÔTÉ, APPROXIMATIF; SUR TERRE; SUR L'EAU
- ESKER ESKER
- SAND, SAND DUNES SABLE; DUNES DE SABLE
- HISTORIC SITE LIEU HISTORIQUE
- WOODED AREA, FOREST, CLEARED AREA SURFACE BOISÉE; FORÊT; ESPACE DÉBOISÉ, CLARIÈRE



ONE THOUSAND METRE UNIVERSAL TRANSVERSE MERCATOR GRID ZONE 15 QUADRILLAGE DE MILLE MÈTRES TRANSVERSE UNIVERSEL DE MERCATOR

54 G/4	54 G/3	54 G/2
54 B/13	54 B/14	54 B/15
54 B/12	54 B/11	54 B/10

The 1983 MAGNETIC BEARING is 2°31' (45 min) WEST OF GRID NORTH.
ANNUAL CHANGE INCREASING 10.5'
GRID NORTH is 1°26' (26 min) EAST OF TRUE NORTH FOR CENTRE OF GRID.
La RÉPÈRE MAGNÉTIQUE en 1983 est à 2°31' (45 min) à l'OUEST du NORD DU QUADRILLAGE.
VARIATION ANNUELLE CROISSANTE 10.5'
NORD DU QUADRILLAGE est à 1°26' (26 min) à l'EST du NORD GÉOGRAPHIQUE au centre de la carte.



METRIC/MÉTRIQUE

METRIC/MÉTRIQUE

PRODUCED BY THE SURVEYS AND MAPPING BRANCH, DEPARTMENT OF ENERGY, MINES AND RESOURCES, OTTAWA, PUBLISHED IN 1983.

COPIES MAY BE OBTAINED FROM THE CANADA MAP OFFICE, DEPARTMENT OF ENERGY, MINES AND RESOURCES, OTTAWA, OR YOUR NEAREST MAP DEALER.

© 1983, HER MAJESTY THE QUEEN IN RIGHT OF CANADA, DEPARTMENT OF ENERGY, MINES AND RESOURCES.

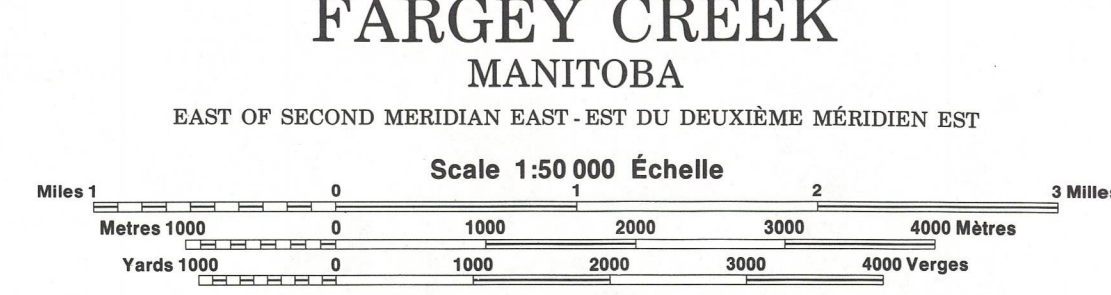
ELEVATIONS IN METRES ABOVE MEAN SEA LEVEL

CONTOUR INTERVAL 10 METRES

NORTH AMERICAN DATUM 1927

TRANSVERSE MERCATOR PROJECTION

INFORMATION CONCERNING BENCH MARKS AND HORIZONTAL SURVEY MONUMENTS CAN BE OBTAINED FROM GEODESIQUE, SURVEY, SURVEYS AND MAPPING BRANCH, OTTAWA.



ALTITUDES EN MÈTRES

EQUIDISTANCE DES COURBES 10 MÈTRES

SYSTÈME DE RÉFÉRENCE GÉOÉTIQUE NORD-AMÉRICAIN 1927

PROJECTION TRANSVERSE DE MERCATOR

POUR TOUT RENSEIGNEMENT CONCERNANT LES RÉPÈRES ET BORNES ALTIMÉTRIQUES, S'ADRESSER AUX LEVÉS GÉOÉTIQUES, DIRECTION DES LEVÉS ET DE LA CARTOGRAPHIE, OTTAWA.

ÉTABLI PAR LA DIRECTION DES LEVÉS ET DE LA CARTOGRAPHIE, MINISTÈRE DE L'ÉNERGIE, DES MINES ET DES RESSOURCES, OTTAWA, PUBLIÉE EN 1983.

CES CARTES SONT EN VENTE AU BUREAU DES CARTES DU CANADA, MINISTÈRE DE L'ÉNERGIE, DES MINES ET DES RESSOURCES, OTTAWA, OU CHEZ LE VENDEUR LE PLUS PRÈS.

© 1983, SA MAJESTÉ LA REINE DU CHEF DU CANADA, MINISTÈRE DE L'ÉNERGIE, DES MINES ET DES RESSOURCES.