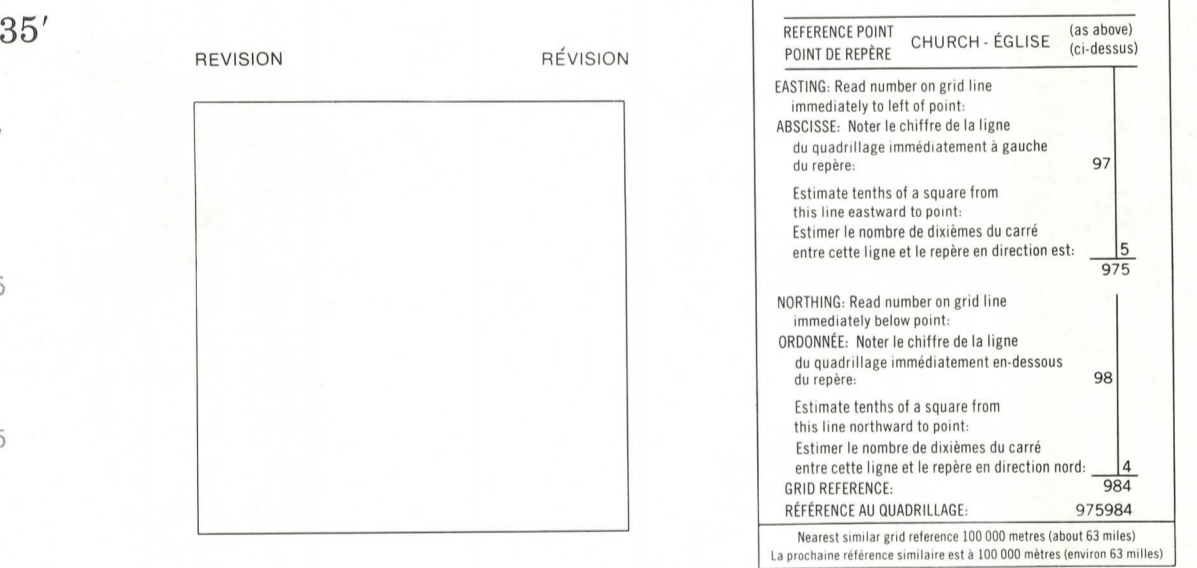



### LEGEND - LÉGENDE

ROAD HARD SURFACE ALL WEATHER	ROUTE SURFACE DURÉE TOUTES SAISONS
ROAD LOOSE SURFACE	ROUTE SURFACE DE GRAVIER
CART TRACK WINTER ROAD	CHEMIN DE CHARRON ROUTE D'HIVER
TRAIL CUT LINE PORTAGE	SENTIER PENCÉE OU PORTAGE
BUILT-UP AREA	AGGLOMÉRATION
RAILWAY STATION STOP	CHEMIN DE FER VOIE D'ÉVÈTEMENT STATION ARRÊT
BRIDGE	PONT
SEAPLANE BASE SEAPLANE ANCHORAGE	BASE D'HYDRAVIONS ANCRAGE D'HYDRAVIONS
HOUSE BARN	MAISON GRANGE
CHURCH SCHOOL	EGLISE ÉCOLE
POST OFFICE	BUREAU DE POSTE
TOWER FIRE RADIO	TOUR FEU RADIO
WELL OIL GAS	Puits PÉTROLE GAZ
TANK OIL GASOLINE WATER	RÉSERVOIR PÉTROLE ESSENCE EAU
POWER TRANSMISSION LINE	LIGNE DE TRANSPORT D'ÉNERGIE
MINE	MINE
GRAVEL PIT	DÉBLAI REBLAI
OUTCROP EMBANKMENT	CARRIÈRE DE GRAVIER
INTERNATIONAL PROVISIONAL BOUNDARY WITH MONUMENT	FRONTIÈRE INTERNATIONALE LIMITE PROVISIONALE AVEC BORNE
COUNTY DISTRICT BOUNDARY	LIMITE DE COMTE OU DE DISTRICT
TOWNSHIP PARISH BOUNDARY	LIMITE DE CANTON DE PAROISSE
D.L.S. TOWNSHIP CORNER SURVEYED UNSURVEYED	CORN DE CANTON (A.T.C.) APPRÉNTI NON APPRÉNTI
D.L.S. SECTION CORNERS	CORN DE SECTION (A.T.C.)
MUNICIPALITY BOUNDARY	LIMITE DE MUNICIPALITÉ
RESERVE PARK ETC. BOUNDARY	LIMITE DE RÉSERVE DE PARC ETC.
HORIZONTAL CONTROL POINT	POINT DE CONTRÔLE PLANIMÉTRIQUE
BENCH MARK WITH ELEVATION	RÉFÈRE DE NIVELLEMENT AVEC COTE
SPOT ELEVATION PRECISE LAND WATER	POINT COTE PRÉCIS SUR TERRE SUR L'EAU
DIRECTION OF FLOW	COURS D'EAU OU RIVE APPRÈS
STREAM OR SHORELINE INDEFINITE	DIRECTION DU COURANT
LAKE INTERMITTENT LAKE PONDS	LAC LAC INTERMITTENT ETANGS
FLOODED LAND	TERRAIN INONDÉ
MARSH SWAMP WOODS	MARAIS BOISE MAREGAGEUX
DRY RIVER BED WITH CHANNELS	LIT DE RIVIÈRE ASSÈCHÉ AVEC CHENAIUX
STRONG BOG	BOUGÈRE À ÉLÉMENTS
TUNDRA LAKES IN TUNDRA POLYGENIC	TOUNDRA LACS EN TOUNDRA POLYGENES DE TOUNDRA
RAPIDS FALLS RAPIDS	RAPIDES CHUTES RAPIDES
FORESHORE FLATS SAND IN WATER	ESTRANS SABLE SOUS L'EAU
ROCKS	ROCHES
DAM	BARRAGE
WHARF	QUAI
DITCH	FOSSE
CONTOURS	COURBES DE NIVEAU
APPROXIMATE CONTOURS	COURBES DE NIVEAU APPROXIMATIVES
DEPRESSION CONTOUR	COURBE DE CUVETTE
CLIFF	FALAISE
SPOT ELEVATION APPROXIMATE LAND WATER	POINT COTE APPROXIMATIF SUR TERRE SUR L'EAU
ESKER	SABLE DUNES DE SABLE
SAND SAND DUNES	FONDSÈRE DE PALSE
PALSA BOG	FONDSÈRE DE PALSE
WOODED AREA FOREST	SURFACE BOISÉE FORÊT
CLEARED AREA	ESPACE DÉNUDÉ CLAIRÈRE

### GLOSSARY - GLOSSAIRE

RAISED BEACHES (RB) ..... PLAGES SURELEVÉES

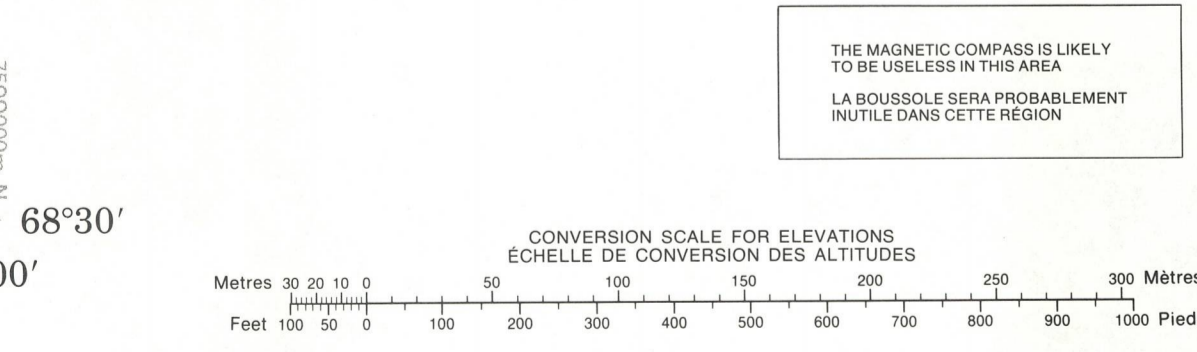


### ONE THOUSAND METRE QUADRILLAGE DE MILLE MÈTRES

UNIVERSAL TRANSVERSE MERCATOR GRID

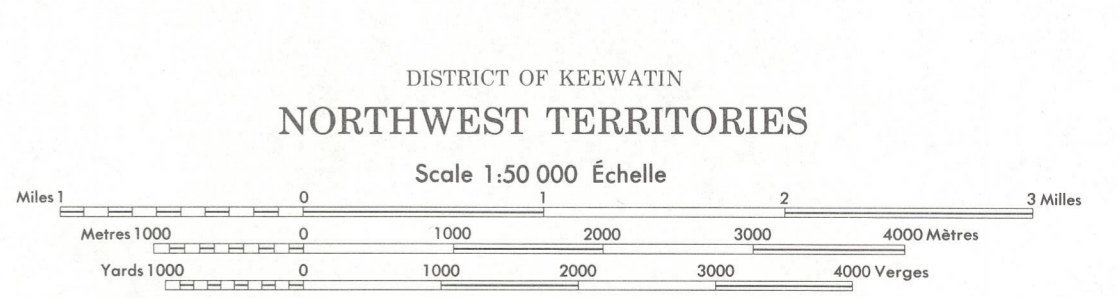
57 A/16	47 B/13	47 B/14
57 A/9	47 B/12	47 B/11
57 A/8	47 B/5	47 B/6

The 1978 MAGNETIC BEARING is 30°27' (800 m) WEST OF GRID NORTH.  
ANNUAL CHANGE DECREASING 25.5'  
GRID NORTH is 0°28' (8 m) WEST OF TRUE NORTH (approximate of mag).  
Le REPÈRE MAGNÉTIQUE en 1978 est à 30°27' (800 m) à l'OUEST du NORD DU QUADRILLAGE.  
VARIATION ANNUELLE DÉCROISSANTE 25.5'.  
NORD DU QUADRILLAGE est à 0°28' (8 m) à l'OUEST du NORD GÉOGRAPHIQUE au centre de la carte.



PRODUCED BY THE SURVEYS AND MAPPING BRANCH, DEPARTMENT OF ENERGY, MINES AND RESOURCES, OTTAWA, PUBLISHED IN 1981.  
COPIES MAY BE OBTAINED FROM THE CANADA MAP OFFICE, DEPARTMENT OF ENERGY, MINES AND RESOURCES, OTTAWA, OR YOUR NEAREST MAP DEALER.  
© 1981 HER MAJESTY THE QUEEN IN RIGHT OF CANADA, DEPARTMENT OF ENERGY, MINES AND RESOURCES.

ELEVATIONS IN METRES ABOVE MEAN SEA LEVEL  
CONTOUR INTERVAL ..... 10 METRES  
NORTH AMERICAN DATUM 1927  
TRANSVERSE MERCATOR PROJECTION  
INFORMATION CONCERNING LOCATION AND PRECISE ELEVATION OF BENCH MARKS CAN BE OBTAINED BY WRITING TO THE GEODESIC SURVEY, SURVEYS AND MAPPING BRANCH, OTTAWA.



ALTITUDES EN MÈTRES  
ÉQUIDISTANCE DES COURBES ..... 10 MÈTRES  
SYSTÈME DE RÉFÉRENCE GÉODÉSIQUE NORD-AMÉRICAIN 1927  
PROJECTION TRANSVERSE DE MÉRICATOR  
ON PEUT OBTENIR DES RENSEIGNEMENTS SUR LE LIEU ET L'ALTITUDE EXACTE DES RÉFÈRES DE NIVELLEMENT EN ÉCRIVANT AUX LEVÉS GÉODÉSIQUES, DIRECTION DES LEVÉS ET DE LA CARTOGRAPHIE, OTTAWA.

ÉTABLI PAR LA DIRECTION DES LEVÉS ET DE LA CARTOGRAPHIE, MINISTÈRE DE L'ÉNERGIE, DES MINES ET DES RESSOURCES, OTTAWA, PUBLIÉE EN 1981.  
CES CARTES SONT EN VENTE AU BUREAU DES CARTES DU CANADA, MINISTÈRE DE L'ÉNERGIE, DES MINES ET DES RESSOURCES, OTTAWA, OU CHEZ LE Vendeur LE PLUS PRÈS de votre région.  
© 1981 SA MAJESTÉ LA REINE DU CHÈF DU CANADA, MINISTÈRE DE L'ÉNERGIE, DES MINES ET DES RESSOURCES.