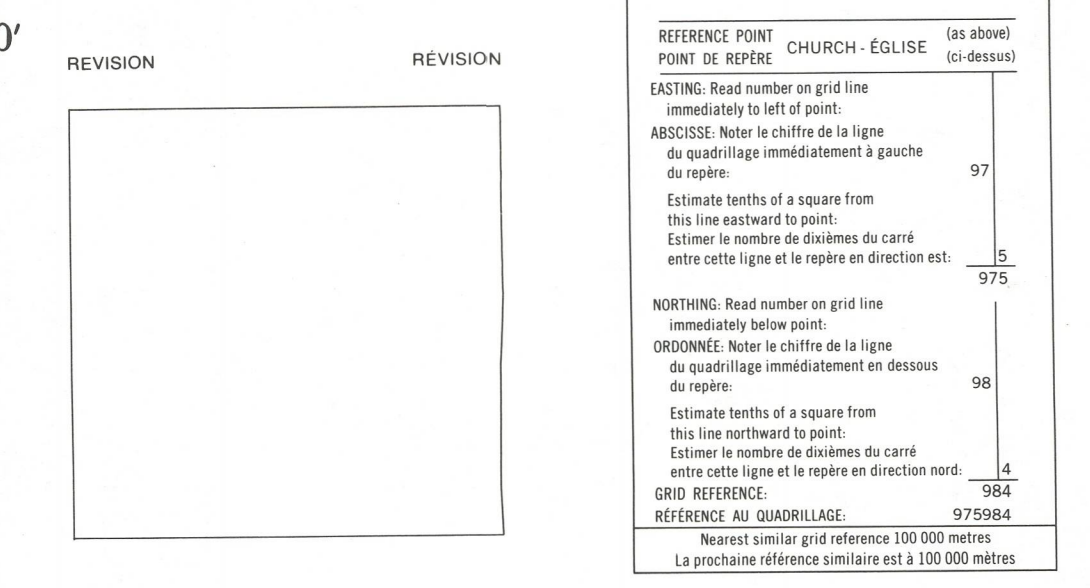
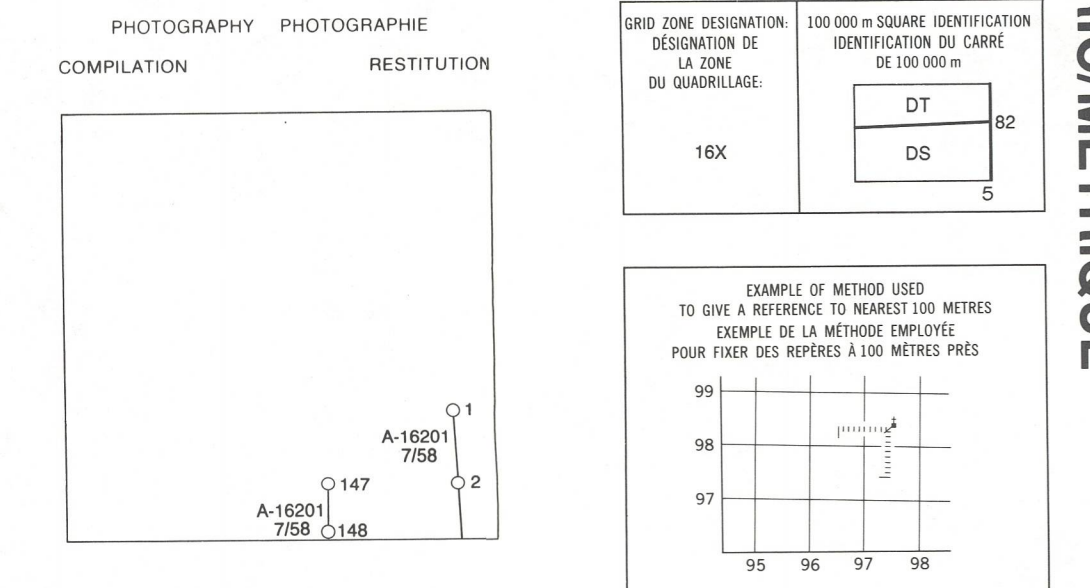
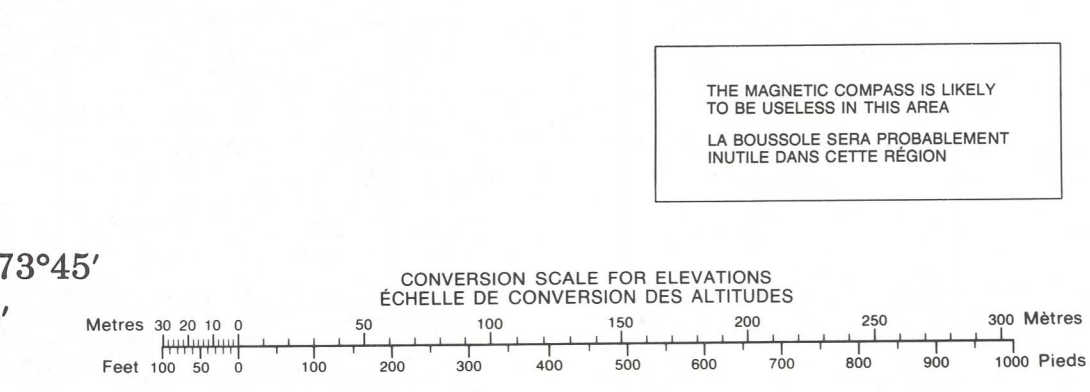


LEGEND - LÉGENDE. Table listing symbols for various features like roads, railways, water bodies, and boundaries with their corresponding French and English descriptions.



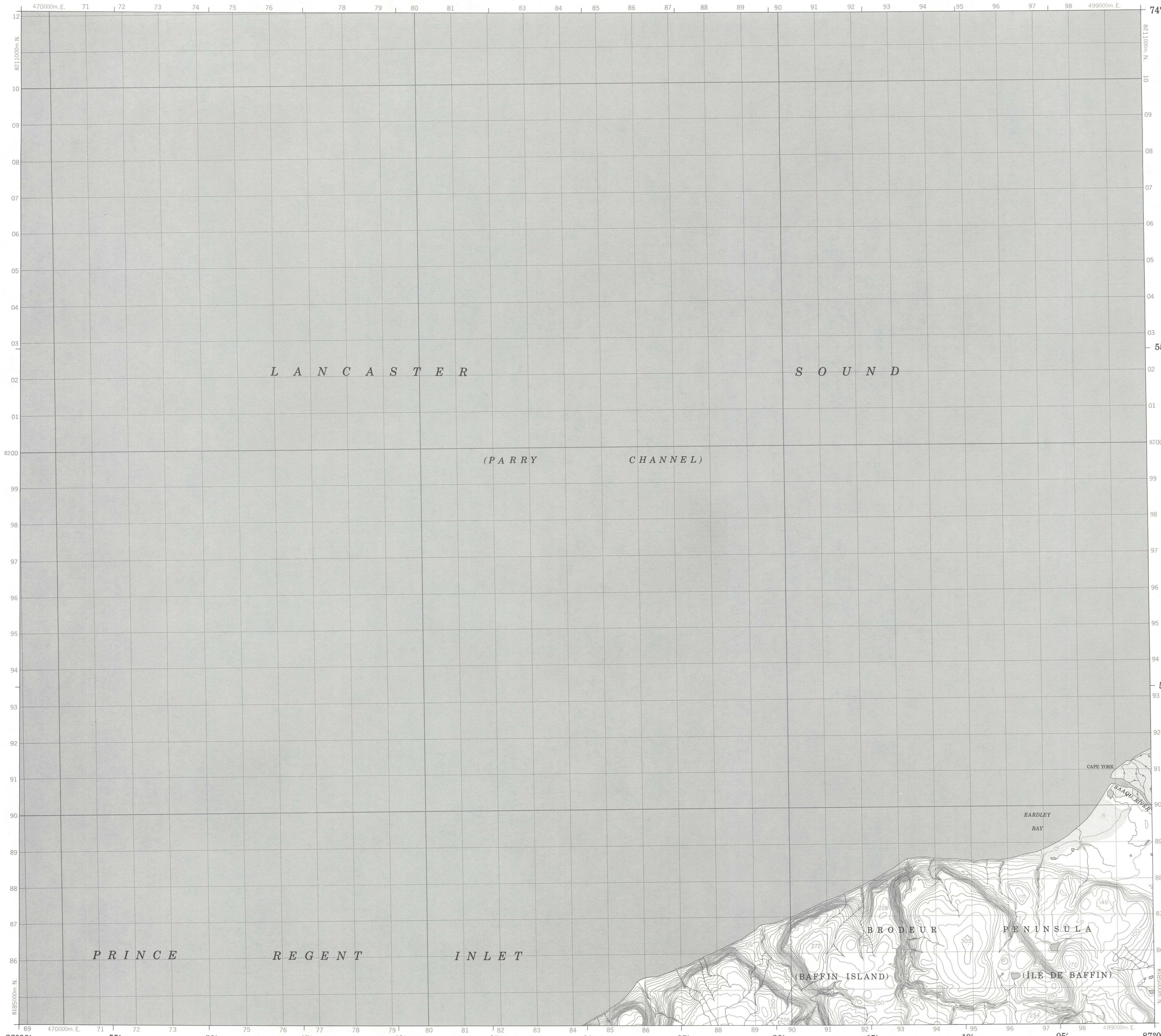
ONE THOUSAND METRE UNIVERSAL TRANSVERSE MERCATOR GRID. Table showing grid zone designations (e.g., 48 C/13, 48 C/14, 58 D/9, 48 C/12, 48 C/11) and conversion scales.



CAPE YORK 48 C/13 ÉDITION 1 ÉDITION. Energy, Mines and Resources Canada / Énergie, Mines et Ressources Canada.

METRIC/MÉTRIQUE

METRIC/MÉTRIQUE



PRODUCED BY THE SURVEYS AND MAPPING BRANCH, DEPARTMENT OF ENERGY, MINES AND RESOURCES, OTTAWA, PUBLISHED IN 1985.

ELEVATIONS IN METRES ABOVE MEAN SEA LEVEL. CONTOUR INTERVAL 10 METRES. NORTH AMERICAN DATUM 1927. TRANSVERSE MERCATOR PROJECTION.

CAPE YORK DISTRICT OF FRANKLIN. NORTHWEST TERRITORIES TERRITOIRES DU NORD-OUEST. Scale 1:50 000 Échelle. 0 1 2 Miles. 0 1000 2000 3000 4000 Metres.

ALTITUDES EN MÈTRES. ÉQUIDISTANCE DES COURBES . . . 10 MÈTRES. SYSTÈME DE RÉFÉRENCE GÉODÉSIQUE NORD-AMÉRICAIN 1927. PROJECTION TRANSVERSE DE MERCATOR.

ÉTABLI PAR LA DIRECTION DES LÈVES ET DE LA CARTOGRAPHIE, MINISTÈRE DE L'ÉNERGIE, DES MINES ET DES RESSOURCES, OTTAWA, PUBLIÉE EN 1985.

© 1985. HER MAJESTY THE QUEEN IN RIGHT OF CANADA, DEPARTMENT OF ENERGY, MINES AND RESOURCES.

INFORMATION CONCERNING BENCH MARKS AND HORIZONTAL SURVEY MONUMENTS CAN BE OBTAINED FROM GEODETIC SURVEY, SURVEYS AND MAPPING BRANCH, OTTAWA.

POUR TOUT RENSEIGNEMENT CONCERNANT LES RÉPÈRES ET BORNES ALTIMÉTRIQUES, S'ADRESSER AUX LÈVES GÉODÉSQUES, DIRECTION DES LÈVES ET DE LA CARTOGRAPHIE, OTTAWA.

AUCUNE ZONE FORESTIÈRE SUR CETTE CARTE.

Energy, Mines and Resources Canada / Énergie, Mines et Ressources Canada.