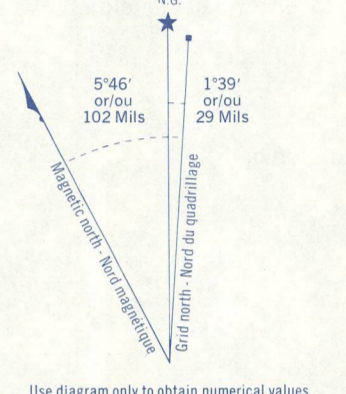
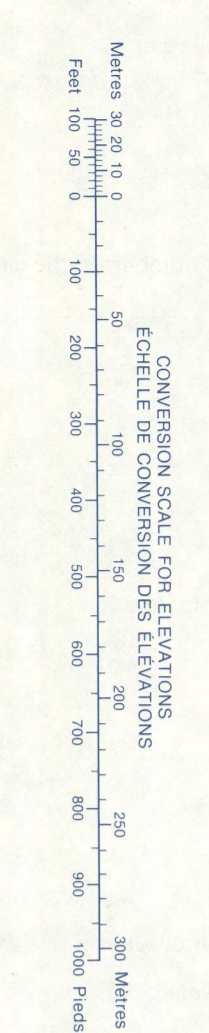


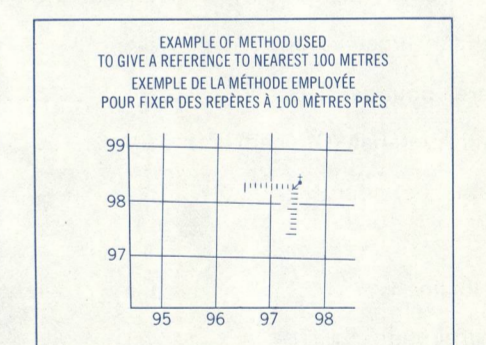
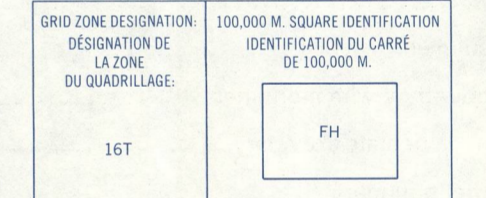


Military users, refer to this map as **Reference of this map for use military.**
 SERIES A 751 SÉRIE
 MAP 41 N/2 CARTE
 ÉDITION 2 MCE ÉDITION

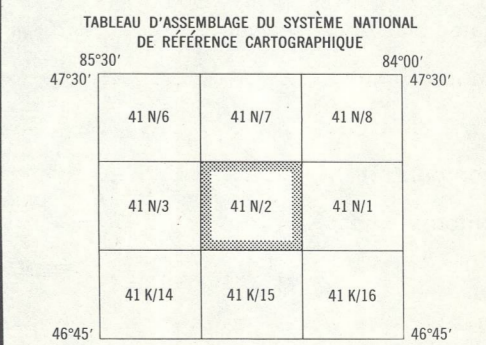


Use diagram only to obtain numerical values APPROXIMATELY NEAR DECISION LINE FOR CENTRE OF MAP. Annual change increasing 1".
 Utilisez le diagramme pour obtenir les valeurs numériques APPROXIMATIVEMENT AU CENTRE DE LA CARTE EN 1975. Variation annuelle croissante 1".

ONE THOUSAND METRE
 UNIVERSAL TRANSVERSE MERCATOR GRID
 ZONE 16
 QUADRILLAGE DE MILLE MÈTRES
 TRANSVERSE UNIVERSSEL DE MERCATOR



REFERENCE POINT: CHURCH-ÉGLISE (see above)
 POINT DE RÉFÉRENCE: ÉGLISE (ci-dessus)
 EASTING: Read number on grid line immediately to left of point.
 LONGITUDE EST: Note the figure of the line of quadrangle immediately to the left of the point.
 Estimate number of a square from this line northeast to point.
 Estimate the number of squares of the card between this line and the square to the northeast.
 NORTHING: Read number on grid line immediately below point.
 LATITUDE NORTH: Note the figure of the line of quadrangle immediately to the south of the point.
 Estimate number of a square from this line northeast to point.
 Estimate the number of squares of the card between this line and the square to the northeast.
 GRID REFERENCE: 16T 97 97
 RÉFÉRENCE DU QUADRILLAGE: 16T 97 97
 Nearest 500 m grid reference (100,000 metres) (about 62 miles) (La prochaine référence semblable est à 100,000 mètres (environ 62 milles))

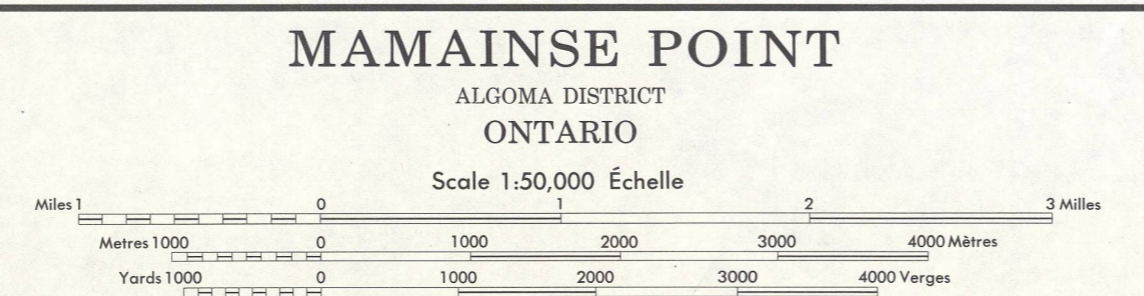


Établi par la DIRECTION DES LEVÉS ET DE LA CARTOGRAPHIE, MINISTÈRE DE L'ÉNERGIE, DES MINES ET DES RESSOURCES. Mise à jour à l'aide de photographies aériennes prises en 1974. Vérification des contours en 1975. Réalignement à jour en 1975.
 Cet ouvrage est en vente au Bureau des Cartes de Canada, Ministère de l'Énergie, des Mines et des Ressources, Ottawa, ou chez le vendeur le plus près.
 © Canada 1974. Tous droits réservés.
SUPERSEDED EDITION
 MAMAINSE POINT
 41 N/2
 ÉDITION 2

Produced by the SURVEYS AND MAPPING BRANCH, DEPARTMENT OF ENERGY, MINES AND RESOURCES. Updated from aerial photographs taken in 1974. Contour check 1975. Information current to 1975.
 Copies may be obtained from the Canada Map Office, Department of Energy, Mines and Resources, Ottawa, or your nearest map dealer.
 © Canada Copyrights Reserved 1974

Roads	Routes	4-lane highway	2-lane road
hard surface, all weather	paillée, toute saison	2 lanes or more	2 lanes or more
hard surface, all weather	paillée, toute saison	2 lanes	2 lanes
loose or stabilized surface, all weather	gravier aggloméré, toute saison	2 lanes or more	2 lanes or more
loose surface, dry weather and unclassified streets	de gravier, temps sec et routes non classées	2 lanes or more	2 lanes or more
cart track	de terre	2 lanes or more	2 lanes or more
trail, cut line or portage	sentier, percée ou portage		

FOR COMPLETE REFERENCE SEE REVERSE SIDE POUR UNE LISTE COMPLÈTE DES SIGNES, VOIR AU VERSO



CONTOUR INTERVAL 50 FEET
 Écartement de 15 mètres au-dessus du niveau moyen de la mer
 North American Datum 1927
 Transverse Mercator Projection

ÉLOIQUANCE DES COURBES 50 PIEDS
 Écartement de 15 mètres au-dessus du niveau moyen de la mer
 Système de référence géodésique nord américain, 1927
 Projection transverse de Mercator

© Canada 1974. Tous droits réservés.