Military users, refer to this map as: / Référence de cette carte pour usage militaire:	SERIES / SÉRIE	A 701
	MAP / CARTE	16 M/5
	EDITION 2 MCE / ÉDITION	



LEGEND - LÉGENDE

ROAD, HARD SURFACE, ALL WEATHER	ROUTE, SURFACE DURCIE, TOUTES SAISONS
ROAD, LOOSE SURFACE	ROUTE, SURFACE DE GRAVIER
CART TRACK, WINTER ROAD	CHEMIN DE CHARROI, ROUTE D'HIVER
TRAIL, CUT LINE, PORTAGE	SENTIER, PERCÉE OU PORTAGE
BUILT-UP AREA	AGGLOMÉRATION
RAILWAY; SIDING; STATION; STOP	CHEMIN DE FER; VOIE D'ÉVITEMENT; STATION; ARRÊT
BRIDGE	PONT
SEAPLANE BASE; SEAPLANE ANCHORAGE	BASE D'HYDRAVIONS; ANCRAGE D'HYDRAVIONS
HOUSE; BARN	MAISON; GRANGE
CHURCH; SCHOOL; POST OFFICE	ÉGLISE; ÉCOLE; BUREAU DE POSTE
TOWER; FIRE; COMMUNICATION	TOUR; FEU; COMMUNICATION
WELL; OIL, GAS; TANK; WATER	PUITS; PÉTROLE, GAZ; RÉSERVOIR; EAU
POWER TRANSMISSION LINE	LIGNE DE TRANSPORT D'ÉNERGIE
MINE; GRAVEL PIT	MINE; CARRIÈRE DE GRAVIER
CUTTING; EMBANKMENT	DÉBLAI; REMBLAI
INTERNATIONAL, PROVINCIAL BOUNDARY WITH MONUMENT	FRONTIÈRE INTERNATIONALE, LIMITE PROVINCIALE AVEC BORNE
PROVINCIAL BOUNDARY, UNSURVEYED	FRONTIÈRE PROVINCIALE, NON ARPENTÉ
COUNTY, DISTRICT BOUNDARY	LIMITE DE COMTÉ OU DE DISTRICT
TOWNSHIP, PARISH BOUNDARY	LIMITE DE CANTON, DE PAROISSE
MUNICIPALITY BOUNDARY	LIMITE DE MUNICIPALITÉ
RESERVE, SANCTUARY, PARK, ETC. BOUNDARY	LIMITE DE RÉSERVE, SANCTUAIRES, PARCS, ETC.
OUTLINED LANDMARK AREA;BOUNDARY APPROXIMATE, ETC	LIMITE DE SURFACE REPÈRE, LIMITE APPROXIMATIVE, ETC.
D.L.S. TOWNSHIP CORNER: SURVEYED; UNSURVEYED	COIN DE CANTON (A.T.C.): ARPENTÉ; NON ARPENTÉ
D.L.S. SECTION CORNERS	COINS DE SECTION (A.T.C.)
HORIZONTAL CONTROL POINT	POINT DE CONTRÔLE PLANIMÉTRIQUE
BENCH MARK WITH ELEVATION (365)	REPÈRE DE NIVELLEMENT AVEC COTE
SPOT ELEVATION, PRECISE (397)	POINT COTÉ, PRÉCIS
STREAM OR SHORELINE; INDEFINITE	COURS D'EAU OU RIVE; IMPRÉCIS
LAKE; INTERMITTENT LAKES	LAC; LACS INTERMITTENT
FLOODED LAND	TERRAIN INONDÉ
MARSH; SWAMP (WOODED); STRING BOG	MARAIS; BOISÉ MARÉCAGEUX; FONDRIÈRE À FILAMENTS
DRY RIVER BED WITH CHANNELS	LIT DE RIVIÈRE ASSÉCHÉ AVEC CHENAUX
RAPIDS; FALLS; RAPIDS	RAPIDES; CHUTES; RAPIDES
FORESHORE FLATS, SAND IN WATER; ROCKS	ESTRANS, SABLE SOUS L'EAU; ROCHES
TUNDRA: LAKES IN TUNDRA: POLYGONS (LT, PG)	TOUNDRA: LACS EN TOUNDRA; POLYGONES DE TOUNDRA
PALSA BOG; RAISED BEACHES (PA, RB)	FONDRIÈRE DE PALSE; PLAGES SURÉLEVÉES
DAM; WHARF	BARRAGE; QUAI
ICEFIELD (GLACIER); MORAINE (IF, M)	CHAMP DE GLACE (GLACIER); MORAINE
PINGO	PINGO
DITCH	FOSSÉ
CONTOURS (400)	COURBES DE NIVEAU
APPROXIMATE CONTOURS	COURBES DE NIVEAU APPROXIMATIVES
DEPRESSION CONTOUR	COURBE DE CUVETTE
CLIFF	FALAISE
SPOT ELEVATION, APPROXIMATE: LAND; WATER (965; 590)	POINT COTÉ, APPROXIMATIF: SUR TERRE ;SUR L'EAU
ESKER	ESKER
SAND, SAND DUNES	SABLE, DUNES DE SABLE
HISTORIC SITE	LIEU HISTORIQUE
WOODED AREA, FOREST; CLEARED AREA (F, C)	SURFACE BOISÉE, FORÊT; ESPACE DÉNUDÉ, CLAIRIÈRE

PHOTOGRAPHY PHOTOGRAPHIE
COMPILATION RESTITUTION

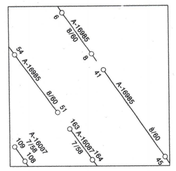

GRID ZONE DESIGNATION: DÉSIGNATION DE LA ZONE DU QUADRILLAGE:	100 000 m SQUARE IDENTIFICATION IDENTIFICATION DU CARRÉ DE 100 000 m
20W	MK

EXAMPLE OF METHOD USED TO GIVE A REFERENCE TO NEAREST 100 METRES
EXEMPLE DE LA MÉTHODE EMPLOYÉE POUR FIXER DES REPÈRES À 100 MÈTRES PRÈS



REFERENCE POINT / POINT DE REPÈRE	CHURCH - ÉGLISE (as above) (ci-dessus)
EASTING: Read number on grid line immediately to left of point: ABSCISSE: Noter le chiffre de la ligne du quadrillage immédiatement à gauche du repère	97
Estimate tenths of a square from this line eastward to point: Estimer le nombre de dixièmes du carré entre cette ligne et le repère en direction est:	5
	975
NORTHING: Read number on grid line immediately below point. ORDONNÉ: Noter le chiffre de la ligne du quadrillage immédiatement en-dessous du repère	98
Estimate tenths of a square from this line northward to point: Estimer le nombre de dixièmes du carré entre cette ligne et le repère en direction nord:	4
GRID REFERENCE: / RÉFÉRENCE AU QUADRILLAGE:	984 975984
Nearest similar grid reference 100 000 metres / La prochaine référence similaire est à 100 000 mètres	

Coordinate Conversion NAD27 to NAD83 (WGS 84)
Mean Value for this Map

Geographic	Latitude-	add	1.3"
	Longitude-	subtract	5.0"
Grid:	Northing-	add	226 m
	Easting-	add	62 m

Conversion des coordonnées NAD 27 à NAD 83 (WGS 84)
Valeurs moyennes pour cette carte

Coordonnées géographiques:	Latitude-	additionner	1.3"
	Longitude-	soustraire	5.0"
Quadrillage :	Ordonnée (N)-	additionner	226 m
	Abcisse (E)-	additionner	62 m

ONE THOUSAND METRE
UNIVERSAL TRANSVERSE MERCATOR GRID
ZONE 20
QUADRILLAGE DE MILLE MÈTRES
TRANSVERSE UNIVERSEL DE MERCATOR

26 P/9	16 M/12	
26 P/8	16 M/5	16 M/6 & 16 M/7
26 P/1	16 M/4	16 M/3

The 2003 MAGNETIC BEARING is 39°45' (707 mils) WEST of GRID NORTH.

ANNUAL CHANGE DECREASING 28.5'

GRID NORTH is 0°42' (12 mils) WEST of TRUE NORTH for centre of map.

Le REPÈRE MAGNÉTIQUE en 2003 est à 39°45' (707 mils) à l'OUEST du NORD DU QUADRILLAGE.

VARIATION ANNUELLE DÉCROISSANTE 28.5'

NORD DU QUADRILLAGE est à 0°42' (12 mils) à l'OUEST du NORD GÉOGRAPHIQUE au centre de la carte.

Boundaries of Inuit Owned Lands are approximate and not to be used for legal purposes.

Les limites des terres Inuit sont approximatives et ne doivent pas être utilisées à des fins légales.

CONVERSION SCALE FOR ELEVATIONS — ÉCHELLE DE CONVERSION DES ALTITUDES

Mètres 30 20 10 0 50 100 150 200 250 300 Mètres
Feet 100 50 0 100 200 300 400 500 600 700 800 900 1000 Pieds

PRODUCED BY THE CENTRE FOR TOPOGRAPHIC INFORMATION, NATURAL RESOURCES CANADA. FEATURES VISIBLE ON SATELLITE IMAGERY CURRENT AS OF 2000. PUBLISHED IN 2003.

© 2003. HER MAJESTY THE QUEEN IN RIGHT OF CANADA. DEPARTMENT OF NATURAL RESOURCES CANADA.

ELEVATIONS IN METRES ABOVE MEAN SEA LEVEL

CONTOUR INTERVAL ..... 40 METRES

NORTH AMERICAN DATUM 1927

TRANSVERSE MERCATOR PROJECTION

INFORMATION CONCERNING BENCH MARKS AND HORIZONTAL SURVEY MONUMENTS CAN BE OBTAINED FROM GEODETIC SURVEY, SURVEYS AND MAPPING BRANCH, OTTAWA.

QUKIAVIK ISLAND

NUNAVUT

Scale 1:50 000 Échelle

Miles 1 0 1 2 3 Miles
Metres 1000 0 1000 2000 3000 4000 Mètres
Yards 1000 0 1000 2000 3000 4000 Verges

ALTITUDES EN MÈTRES

ÉQUIDISTANCE DES COURBES ..... 40 MÈTRES

SYSTÈME DE RÉFÉRENCE GÉODÉSIQUE NORD-AMÉRICAIN 1927

PROJECTION TRANSVERSE DE MERCATOR

POUR TOUT RENSEIGNEMENT CONCERNANT LES REPÈRES ET BORNES ALTIMÉTRIQUES, S'ADRESSER AUX LEVÉS GÉODÉSIQUES, DIRECTION DES LEVÉS ET DE LA CARTOGRAPHIE, OTTAWA.

ÉTABLIE PAR LE CENTRE D'INFORMATION TOPOGRAPHIQUE, RESSOURCES NATURELLES CANADA. ÉLÉMENTS VISIBLES SUR L'IMAGERIE SATELLITAIRE À JOUR EN 2000. PUBLIÉE EN 2003.

© 2003. SA MAJESTÉ LA REINE DU CHEF DU CANADA. MINISTÈRE DES RESSOURCES NATURELLES.

QUKIAVIK ISLAND
16 M/5
EDITION 2 ÉDITION

Natural Resources Canada / Ressources naturelles Canada

METRIC/MÉTRIQUE

METRIC/MÉTRIQUE