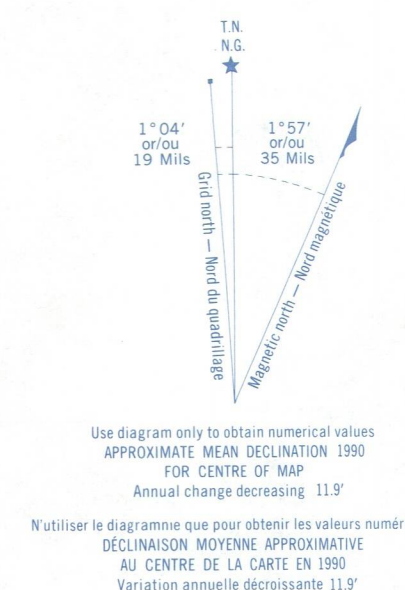
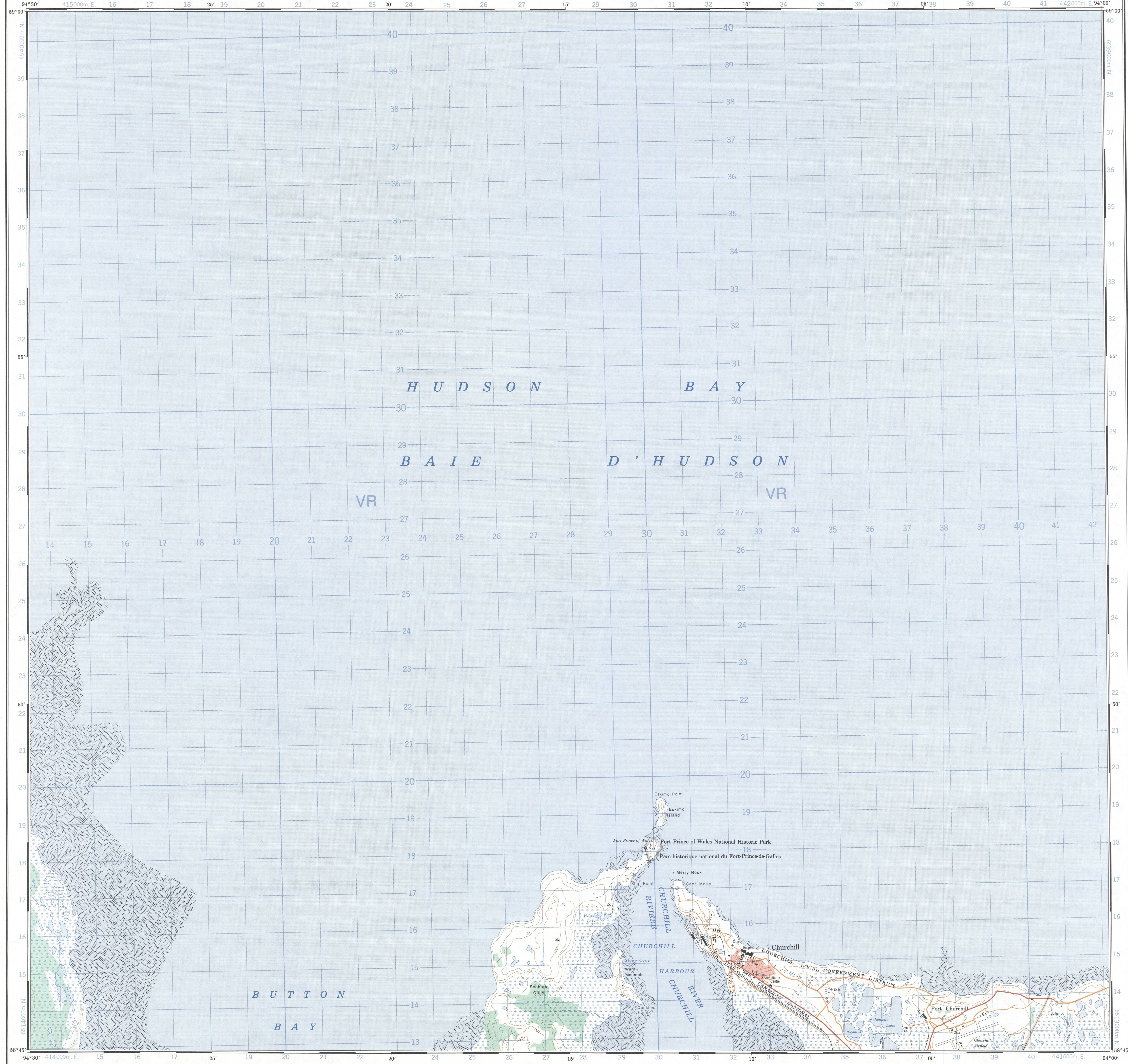
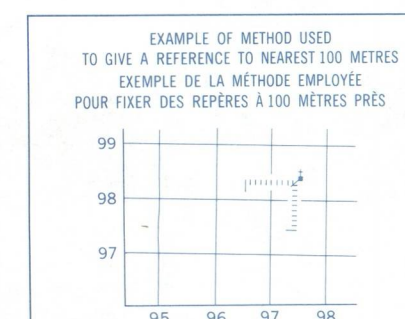


Military users, refer to this map as: SÉRIE A 743 SÉRIE  
 Référence de cette carte: MAP 54 L/16 CARTE  
 pour usage militaire: ÉDITION 2 MCE ÉDITION



ONE THOUSAND METRE  
 UNIVERSAL TRANSVERSE MERCATOR GRID  
 ZONE 15  
 QUADRILLAGE UNIVERSEL TRANSVERSE DE MERCATOR  
 DE MILLE MÈTRES

GRID ZONE DESIGNATION DÉSIGNATION DE LA ZONE DU QUADRILLAGE:	100 000 m SQUARE IDENTIFICATION IDENTIFICATION DU CARRÉ DE 100 000 m
15V	VR



REFERENCE POINT CHURCH - ÉGLISE (see above)  
 POINT DE REPÈRE: CHURCH - ÉGLISE (voir ci-dessus)

EASTING: Read number on grid line immediately to left of point.  
 ABSISSÉE: Notez le chiffre de la ligne de quadrillage immédiatement à gauche du repère.

Estimate tenths of a square from this line eastward to point.  
 Estimer le nombre de dixièmes du carré entre cette ligne et le repère en direction est.

NORTHING: Read number on grid line immediately below point.  
 ORDONNÉE: Notez le chiffre de la ligne de quadrillage immédiatement en dessous du repère.

Estimate tenths of a square from this line northward to point.  
 Estimer le nombre de dixièmes du carré entre cette ligne et le repère en direction nord.

GRID REFERENCE: 975984  
 RÉFÉRENCE AU QUADRILLAGE: 975984

Nearest similar grid reference 100 000 metres.  
 La référence semblable la plus près est à 100 000 mètres.

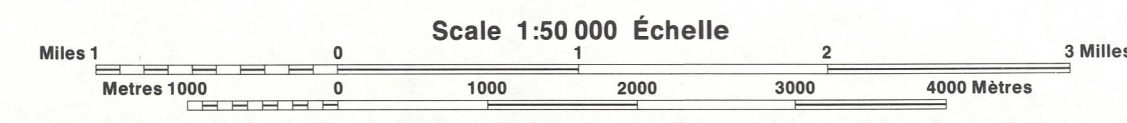
54 M/2	54 M/1	54 N/4
54 L/15	54 L/16	54 K/3
54 L/10	54 L/9	54 K/2

PRODUCED BY THE CANADA CENTRE FOR MAPPING,  
 DEPARTMENT OF ENERGY, MINES AND RESOURCES.  
 INFORMATION CURRENT AS OF 1988. PUBLISHED 1990.  
 COPIES MAY BE OBTAINED FROM THE CANADA MAP OFFICE,  
 DEPARTMENT OF ENERGY, MINES AND RESOURCES, OTTAWA,  
 OR YOUR NEAREST MAP DEALER.  
 © 1990. HER MAJESTY THE QUEEN IN RIGHT OF CANADA,  
 DEPARTMENT OF ENERGY, MINES AND RESOURCES.

Roads:	Routes:	Highway	plus de 3 voies
hard surface	revêtement dur	roadway	plus de 2 voies
loose or stabilized surface, all weather	de gravier, aggloméré, toute saison	2 lanes	plus de 2 voies
loose surface, dry weather	de gravier, temps sec	2 lanes	plus de 2 voies
unclassified road or street	route non classée ou rue	2 lanes or more	plus de 2 voies
cart track	de terre	2 lanes or more	plus de 2 voies
trail, cut line or portage	sentier, percée ou portage	2 lanes or more	plus de 2 voies

FOR COMPLETE REFERENCE SEE REVERSE SIDE  
 POUR UNE LISTE COMPLÈTE DES SIGNES, VOIR AU VERSO

CHURCHILL  
 MANITOBA



Information concerning bench marks and horizontal survey monuments can be obtained from Geodetic Survey, Canada Centre for Surveying, Ottawa.  
 Pour tout renseignement concernant les repères de nivellement et les bornes géodésiques, prière de s'adresser à la Division des levés géodésiques, Centre canadien des levés, Ottawa.

CONVERSION SCALE FOR ELEVATIONS  
 ÉCHELLE DE CONVERSION DES ALTITUDES

CONTOUR INTERVAL 25 FEET  
 Altitudes en pieds  
 North American Datum 1927  
 Transverse Mercator Projection

ÉTABLI PAR LE CENTRE CANADIEN DE CARTOGRAPHIE,  
 MINISTÈRE DE L'ÉNERGIE, DES MINES ET DES RESSOURCES.  
 RENSEIGNEMENTS À JOUR EN 1988. PUBLIÉE EN 1990.  
 CES CARTES SONT EN VENTE AU BUREAU DES CARTES DU  
 CANADA, MINISTÈRE DE L'ÉNERGIE, DES MINES ET DES RESSOURCES,  
 OTTAWA, OU CHEZ LE VENDEUR LE PLUS PRÈS.  
 © 1990. SA MAJESTÉ LA REINE DU CHEF DU CANADA,  
 MINISTÈRE DE L'ÉNERGIE, DES MINES ET DES RESSOURCES.

CHURCHILL  
 54L/16  
 ÉDITION 2 ÉDITION

Energy, Mines and Resources Canada  
 Énergie, Mines et Ressources Canada