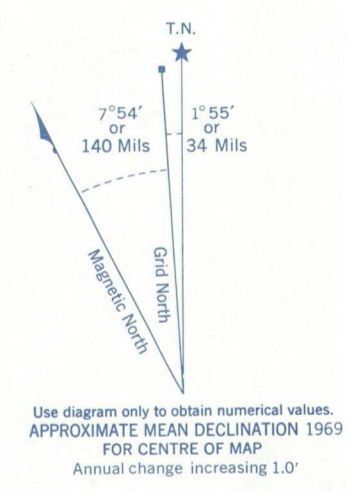

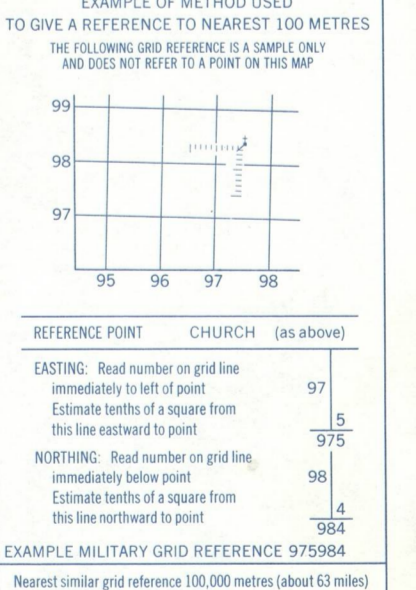
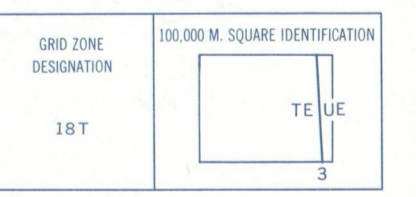


Refer to this map as: 31 C/5 EDITION 4 MCE SERIES A 751



ONE THOUSAND METRE UNIVERSAL TRANSVERSE MERCATOR GRID ZONE 18



BROWN NUMBERED TICKS INDICATE THE 1000 METRE U.T.M. GRID ZONE 18

TABLEAU D'ENSEMBLE DU SYSTÈME NATIONAL DE RÉFÉRENCE CARTOGRAPHIQUE

31 B/8	31 C/2	31 C/11
31 B/8	CAMPBELLFORD	31 C/5
31 C/1	31 C/4	31 C/9


Product 1969, by the SURVEYS AND MAPPING BRANCH, DEPARTMENT OF ENERGY, MINES AND RESOURCES, from aerial photographs taken in 1966. First series 1961. Culture from 1961. Printed 1969.

Cartes may be obtained from the Map Distribution Office, Department of Energy, Mines and Resources, Ottawa.

Roads:	Roads:	Gravel	more than 2 lanes
hard surface, all weather	pavé, toute saison	2 lanes or more	plus de 2 voies
hard surface, all weather	pavé, toute saison	less than 2 lanes	moins de 2 voies
loose or stabilized surface, all weather	gravier aggloméré, toute saison	2 lanes or more	plus de 2 voies
loose surface, dry weather and unsurfaced	de gravier, temps sec et non pavé	less than 2 lanes	moins de 2 voies
cart track	de terre		
trail or portage	sentier ou portage		

FOR COMPLETE REFERENCE SEE REVERSE SIDE POUR UNE LISTE COMPLÈTE DES SIGNES VOIR AU VERSO

CAMPBELLFORD ONTARIO



CONTOUR INTERVAL 25 FEET
Élévation en pieds des courbes de niveau
North American Datum 1927
Transverse Mercator Projection

SUPERSEDED EDITION

Édité en 1969, par le DIRECTION DES LEVÉS ET DE LA CARTOGRAPHIE, MINISTÈRE DE L'ÉNERGIE, DES MINES ET DES RESSOURCES, d'après des photographies aériennes prises en 1966, prises en 1961. Culture des relevés en 1961. Imprimé en 1969.

Cartes sont en vente au Bureau de distribution des cartes, ministère de l'Énergie, des Mines et des Ressources, Ottawa.