

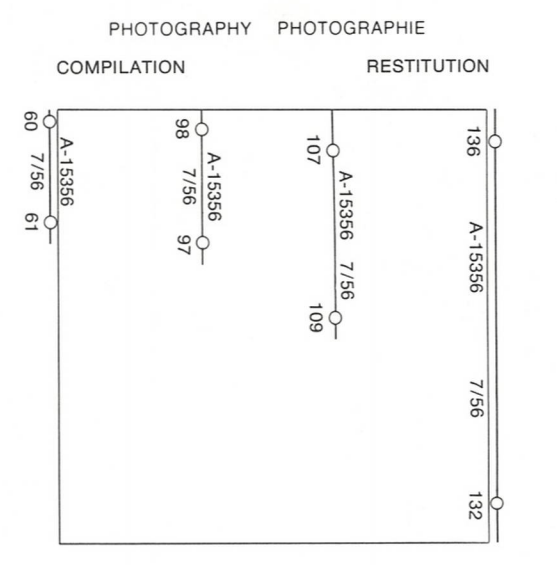
Military users, refer to this map as: **SÉRIE A 701 SÉRIE**
 Réference de cette carte pour usage militaire: **MAP 56 H/10 CARTE**
 ÉDITION 1 MCE ÉDITION

LEGEND - LÉGENDE

- | | | |
|--|--|---|
| ROAD, HARD SURFACE, ALL WEATHER | | ROUTE, SURFACE DURCIE, TOUTES SAISONS |
| ROAD, LOOSE SURFACE | | ROUTE, SURFACE DE GRAVIER |
| CART TRACK, WINTER ROAD | | CHEMIN DE CHARROI, ROUTE D'HIVER |
| TRAIL, CUT LINE, PORTAGE | | SENTIER, PERÇÉE OU PORTAGE |
| BUILT-UP AREA | | AGGLOMÉRATION |
| RAILWAY, SIDING, STATION, STOP | | CHEMIN DE FER, VOIE D'ÉVITEMENT, STATION, ARRÊT |
| BRIDGE | | PONT |
| SEAPLANE BASE, SEAPLANE ANCHORAGE | | BASE D'HYDROAVIONS, ANCRAGE D'HYDROAVIONS |
| HOUSE, BARN | | MAISON, GRANGE |
| CHURCH, SCHOOL | | ÉGLISE, ÉCOLE |
| POST OFFICE | | BUREAU DE POSTE |
| TOWER, FIRE, RADIO | | TOUR, FEU, RADIO |
| WELL, OIL, GAS | | PUIXS, PÉTROLE, GAZ |
| TANK, OIL, GASOLINE, WATER | | RESERVOIR, PÉTROLE, ESSENCE, EAU |
| POWER TRANSMISSION LINE | | LIGNE DE TRANSPORT D'ÉNERGIE |
| LINE | | MINÉ |
| CUTTING, EMBANKMENT | | DÉBLAI, REMBLAI |
| GRAVEL PIT | | CARRIÈRE DE GRAVIER |
| INTERNATIONAL, PROVINCIAL BOUNDARY WITH MONUMENT | | FRONTIÈRE INTERNATIONALE, LIMITE PROVINCIALE AVEC BORNE |
| COUNTY, DISTRICT BOUNDARY | | LIMITE DE COMTE OU DE DISTRICT |
| TOWNSHIP, PARISH BOUNDARY | | LIMITE DE CANTON, DE PAROISSE |
| D.L.S. TOWNSHIP CORNER, SURVEYED, UNSURVEYED | | COIN DE CANTON (A.T.C.), ARPENITE, NON ARPENITE |
| D.L.S. SECTION CORNERS | | COINS DE SECTION (A.T.C.) |
| MUNICIPALITY BOUNDARY | | LIMITE DE MUNICIPALITÉ |
| RESERVE, PARK, ETC. BOUNDARY | | LIMITE DE RÉSERVE, DE PARC, ETC. |
| HORIZONTAL CONTROL POINT | | POINT DE CONTRÔLE PLANIMÉTRIQUE |
| BENCH MARK WITH ELEVATION | | RÉPERE DE NIVELLEMENT AVEC CÔTE |
| SPOT ELEVATION, PRECISE, LAND, WATER | | POINT CÔTÉ, PRÉCIS, SUR TERRE, SUR L'EAU |
| DIRECTION OF FLOW | | COURS D'EAU OU RIVE, IMPRÉCIS |
| LAKE, INTERMITTENT LAKE, PONDS | | LAC, LAC INTERMITTENT, ÉTANGS |
| FLOODED LAND | | TERRAIN INONDÉ |
| MARSH, SWAMP (WOODED) | | MARAIS, BOISE MARÉCAGEUX |
| DRY RIVER BED WITH CHANNELS | | LIT DE RIVIÈRE ASSÉCHÉ AVEC CHEVAUX |
| STRING BOG | | FONDRIÈRE À FILAMENTS |
| TUNDRA, LAKES IN TUNDRA, POLYGONS | | TOUNDRAS, LACS EN TOUNDRAS, POLYÈDRES DE TOUNDRAS |
| RAPIDS, FALLS, RAPIDS | | RAPIDES, CHUTES, RAPIDES |
| FORESHORE FLATS, SAND IN WATER | | ESTRANS, SABLE SOUS L'EAU |
| ROCKS | | ROCHES |
| DAM | | BARRAGE |
| WHARF | | QUAI |
| DITCH | | FOSSÉ |
| CONTOURS | | COURBES DE NIVEAU |
| APPROXIMATE CONTOURS | | COURBES DE NIVEAU APPROXIMATIVES |
| DEPRESSION CONTOUR | | COURBE DE CUVETTE |
| CLIFF | | FALAISE |
| SPOT ELEVATION, APPROXIMATE, LAND, WATER | | POINT CÔTÉ, APPROXIMATIF, SUR TERRE, SUR L'EAU |
| ESKER | | ESKER |
| SAND, SAND DUNES | | SABLE, DUNES DE SABLE |
| PALSA BOG | | FONDRIÈRE DE PALSE |
| WOODED AREA, FOREST | | SURFACE BOISÉE, FORÊT |
| CLEARED AREA | | ESPACE DÉNUDÉ, CLAIRIÈRE |


METRIC/MÉTRIQUE

METRIC/MÉTRIQUE



GRID ZONE DESIGNATION
 DÉSIGNATION DE LA ZONE DU QUADRILLAGE: 16W

100 000 m SQUARE IDENTIFICATION
 IDENTIFICATION DU CARRÉ DE 100 000 m: DH



EXAMPLE OF METHOD USED TO GIVE A REFERENCE TO NEAREST 100 METRES
 EXEMPLE DE LA MÉTHODE EMPLOYÉE POUR FAIRE DES RÉFÉRENCES À 100 MÈTRES PRES


REFERENCE POINT
 POINT DE RÉFÉRENCE: CHURCH - ÉGLISE (in bold)

EASTING: Read number on grid line immediately to left of point.
 ABUSÉ: Note le chiffre de la ligne du quadrillage immédiatement à gauche du point.
 Estimate tenths of a square from this line eastward to point.
 Estime le nombre de dixièmes du carré entre cette ligne et le repère en direction est.

NORTHING: Read number on grid line immediately above point.
 ORDONNÉE: Note le chiffre de la ligne du quadrillage immédiatement au-dessus du point.
 Estimate tenths of a square from this line northward to point.
 Estime le nombre de dixièmes du carré entre cette ligne et le repère en direction nord.

GRID REFERENCE: 975084
 RÉFÉRENCE AU QUADRILLAGE: 975084

Revised metric grid reference: 100 000 metres (327 768 feet)
 La planchette métrique similaire est à 100 000 mètres (327 768 pieds)



ONE THOUSAND METRE
 UNIVERSAL TRANSVERSE MERCATOR GRID
 ZONE 16
 QUADRILLAGE DE MILLE MÈTRES
 TRANSVERSE UNIVERSEL DE MERCATOR

56 H/14	56 H/15	56 H/16
56 H/11	56 H/10	56 H/9
56 H/6	56 H/7	56 H/8

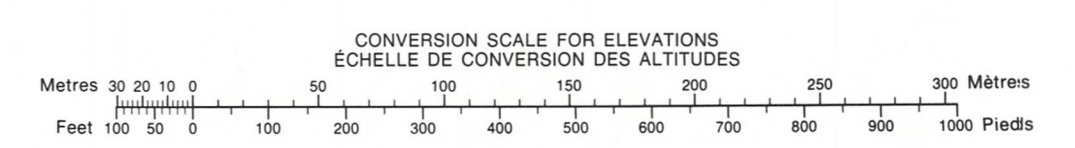
The 1981 MAGNETIC BEARING is 18°25' (327 mils) WEST OF GRID NORTH.
 ANNUAL CHANGE DECREASING 5.5'

GRID NORTH is 1°36' (28 mils) WEST of TRUE NORTH for centre of map.

La RÉFÉRENCE MAGNÉTIQUE en 1981 est à 18°25' (327 mils) à l'OUEST du NORD DU QUADRILLAGE.
 VARIATION ANNUELLE GÉOMAGNÉTIQUE 5.5'

NORD DU QUADRILLAGE est à 1°36' (28 mils) à l'OUEST du NORD GÉOGRAPHIQUE au centre de la carte.

THE MAGNETIC COMPASS MAY BE ERRATIC IN THIS AREA.
 LA BOUSSOLE SERA PEUT-ÊTRE INSTABLE DANS CETTE RÉGION



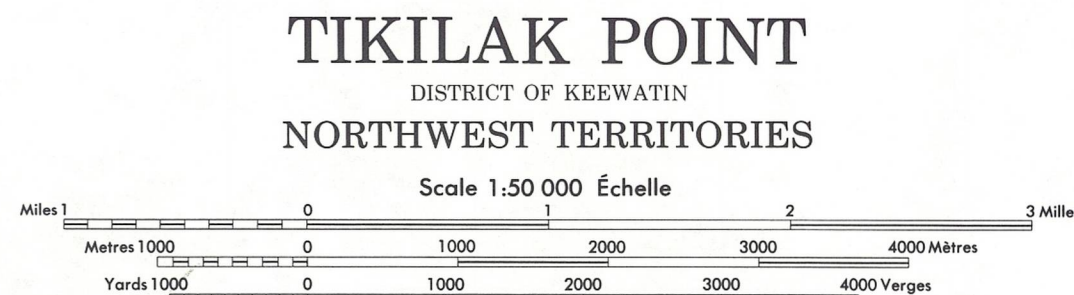
PRODUCED BY THE SURVEYS AND MAPPING BRANCH,
 DEPARTMENT OF ENERGY, MINES AND RESOURCES,
 OTTAWA, PUBLISHED IN 1981.

COPIES MAY BE OBTAINED FROM THE CANADA MAP OFFICE,
 DEPARTMENT OF ENERGY, MINES AND RESOURCES, OTTAWA,
 OR YOUR NEAREST MAP DEALER.

© 1981, HER MAJESTY THE QUEEN IN RIGHT OF CANADA,
 DEPARTMENT OF ENERGY, MINES AND RESOURCES.

ELEVATIONS IN METRES ABOVE MEAN SEA LEVEL
 CONTOUR INTERVAL 10 METRES

NORTH AMERICAN DATUM 1927
 TRANSVERSE MERCATOR PROJECTION



TIKILAK POINT
 DISTRICT OF KEEWATIN
 NORTHWEST TERRITORIES

ALTITUDES EN MÈTRES
 ÉQUIDISTANCE DES COURBES 10 MÈTRES

SYSTÈME DE RÉFÉRENCE GÉODÉSIQUE NORD-AMÉRICAIN 1927
 PROJECTION TRANSVERSE DE MERCATOR

ÉTABLI PAR LA DIRECTION DES LEVÉS ET DE LA CARTO-
 GRAPHIE, MINISTÈRE DE L'ÉNERGIE, DES MINES ET DES RE-
 SOURCES, OTTAWA, PUBLIÉE EN 1981.

DES CARTES SONT EN VENTE AU BUREAU DES CARTES DU
 CANADA, MINISTÈRE DE L'ÉNERGIE, DES MINES ET DES RE-
 SOURCES, OTTAWA, OU CHEZ LE VENDOR LE PLUS PRÈS.

© 1981, SA MAJESTÉ LA REINE DU CHEF DU CANADA,
 MINISTÈRE DE L'ÉNERGIE, DES MINES ET DES RESSOURCES.

ON PEUT OBTENIR DES RENSEIGNEMENTS SUR LE LIEU
 ET L'ALTITUDE EXACTE DES RÉPÈRES DE NIVELLEMENT
 EN ÉCRIVANT AUX LEVÉS GÉODÉSQUES, DIRECTION DES
 LEVÉS ET DE LA CARTOGRAPHIE, OTTAWA.

TIKILAK POINT
 56 H/10
 ÉDITION 1