

Military users, refer to this map as: **SERIES A 721 SÉRIE MAP 93 C/11 CARTE**
 Références de cette carte pour usage militaire: **EDITION 3 MCE EDITH**


GLOSSARY GLOSSAIRE

Airfield	Terrain d'aviation
Arche	Arche
City Limits	Limites de ville
Customs	Douane
Ditch	Fossé
Drapnet	Abrévoyer
Dump	Décharge
Filtering Plant	Usine de filtration
Gas	Gaz
Gas Cart	Terrain de gaz
Jack Yard	Ferraille
Kiss	Flux
Lookout	Béniétre
Mine Waste	Débris de mine
Oil Well	Puits de pétrole
Park	Parc
Peak	Sommaire
Senior Citizens Home	Foyer de jour d'âge d'or
Sh. Area	Station de ski
Shrine Bldg.	Faïssance à flamme
Surveyed Line	Ligne arpentée
Tank	Réservoir
Water	Eau
Winter Road	Chemin d'hiver

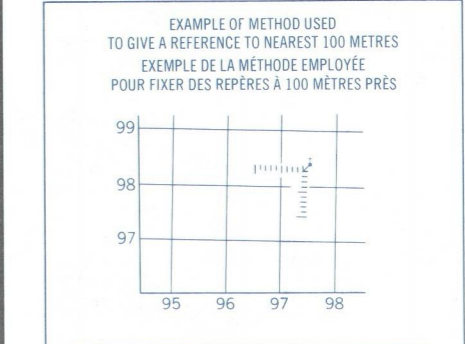
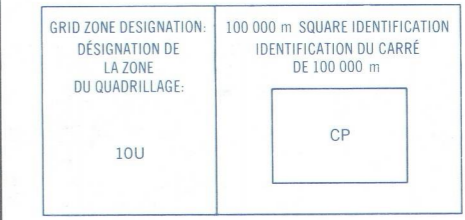
For a complete glossary see menu code
 Pour un glossaire complet, voir au verso

ABBREVIATIONS ABRÉVIATIONS

Aband.	Abandoned	Abandonné, ex
C.	Cemetery	Cimetière
Co.	County	Comté
E.	Elevation	Élévation
Fd.	Ferry	Tramway
IR	Indian Reserve	Réserve indienne
H.	Hospital	Hôpital
L.	Lake	Lac
Mun.	Municipality	Municipalité
P.	Post Office	Bureau de poste
PH	Power House	Centrale électrique
RCMP	Real Canadian Mounted Police	RCMP
Res.	Reservoir	Géolacune Royale Canadienne
Trans. Sta.	Transformer Station	Poste de transformation
TL	Tree Line Locust	Limite de végétation



**ONE THOUSAND METRE
 UNIVERSAL TRANSVERSE MERCATOR GRID
 ZONE 10
 QUADRILLAGE DE MILLE MÈTRES
 TRANSVERSE UNIVERSEL DE MERCATOR**



REFERENCE POINT POINT DE REPÈRE (see above) (ci-dessus)
EASTING Read number on grid line immediately to left of point.
ABSCISSE Notez le chiffre de la ligne de quadrillage immédiatement à gauche du repère.
 Estimate length of a square from this line eastward to point.
 Estimer le nombre de diagonaux du carré entre cette ligne et le repère en direction est.
GRID REFERENCE 97 28
REFERENCE AU QUADRILLAGE 97 28
 Nearest known grid reference 100 000 metres (about 63 miles).
 Le quadrillage le plus connu est à 100 000 mètres (environ 63 miles).

TABLEAU D'ASSEMBLAGE DU SYSTÈME NATIONAL DE RÉFÉRENCE CARTOGRAPHIQUE

93 C/13	93 C/14	93 C/15
93 C/12	93 C/11	93 C/10
93 C/6	93 C/5	93 C/7

INDEX TO ADDING MAPS OF THE NATIONAL TOPOGRAPHIC SYSTEM

Produced by the SURVEYS AND MAPPING BRANCH, DEPARTMENT OF ENERGY, MINES AND RESOURCES, based on aerial photographs taken in 1978, provided by the SURVEYS AND MAPPING BRANCH, MINISTRY OF ENVIRONMENT, BRITISH COLUMBIA, Culture Check 1979, Published in 1981.
 Copies may be obtained from the Canada Map Office, Department of Energy, Mines and Resources, Ottawa, or your nearest map dealer.
 © 1981, Her Majesty the Queen in Right of Canada, Department of Energy, Mines and Resources.
 INTERIM CORRECTIONS 1988.

ROADS - ROUTES

Hard surface - paved	Routes
loose surface - de gravier	Routes
2 lanes or more - 2 voies ou plus	Routes
less than 2 lanes - moins de 2 voies	Routes
dry weather - temps sec	Routes
wet weather - temps humide	Routes
cart track - de char	Routes
trail - sentier	Routes

FOR COMPLETE REFERENCE SEE REVERSE SIDE. POUR UNE LISE COMPLÈTE DES SIGNES, VOIR AU VERSO

CHRISTENSEN CREEK
 COAST LAND DISTRICT RANG 3
 BRITISH COLUMBIA
 Scale 1:50 000 Échelle

Information concerning location and precise elevation of bench marks can be obtained by writing to the Geodetic Survey, Ottawa, Ontario, Canada.
 Des renseignements sur la localisation et l'altitude exacte des repères de nivellement peuvent être obtenus en écrivant aux Levés géodésiques, Direction des levés et de la cartographie, Ottawa.

CONVERSION SCALE FOR ELEVATIONS
 ÉCHELLE DE CONVERSION DES ALTITUDES

Meters 30 20 10 0 100 200 300 Mètres
 Feet 100 50 0 100 200 300 Pieds

CONTOUR INTERVAL 100 FEET
 Intervalle de courbes 100 Pieds
 North American Datum 1927
 Transverse Mercator Projection

Échelle par la DIRECTION DES LEVÉS ET DE LA CARTOGRAPHIE, MINISTÈRE DE L'ÉNERGIE, DES MINES ET DES RESSOURCES. N.B. pour le Code de photocopie, s'adresser en 1978, à la DIRECTION DES LEVÉS ET DE LA CARTOGRAPHIE, MINISTÈRE DE L'ÉNERGIE, DES MINES, COLÈGE OTTAWA. Vérification des ouvrages en 1979. Publié en 1981.
 Ces cartes sont en vente au Bureau des Cartes du Canada, Ministère de l'Énergie, des Mines et des Ressources, Ottawa, au prix de 10 dollars le plus près, au plus de 10 dollars le plus près.
 © 1981, Sa Majesté la Reine du Chef du Canada, Ministère de l'Énergie, des Mines et des Ressources.
 CORRECTIONS PROVISOIRES 1988.

CHRISTENSEN CREEK
 93 C/11
 ÉDITION 3

Produced by the SURVEYS AND MAPPING BRANCH, DEPARTMENT OF ENERGY, MINES AND RESOURCES, based on aerial photographs taken in 1978, provided by the SURVEYS AND MAPPING BRANCH, MINISTRY OF ENVIRONMENT, BRITISH COLUMBIA, Culture Check 1979, Published in 1981.
 Copies may be obtained from the Canada Map Office, Department of Energy, Mines and Resources, Ottawa, or your nearest map dealer.
 © 1981, Her Majesty the Queen in Right of Canada, Department of Energy, Mines and Resources.
 INTERIM CORRECTIONS 1988.