

(598000m. E.) (00) 04 05 06 07 08 09 10 11 12 13 14 15 16 17 18 19 20 21 22 23 24 25 26 27 28 29 30 31 32 33 34 35


PHOTOMAP

CANADA

PHOTOCARTE

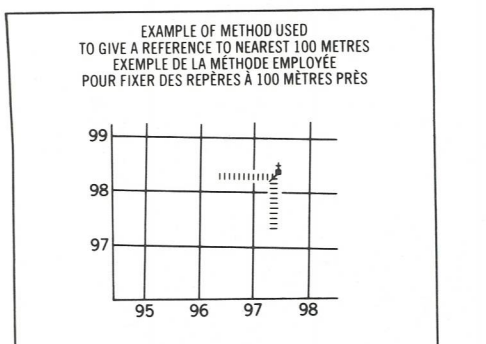
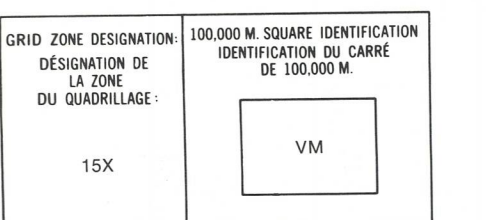
EDITION 1 58 C/4 (627000m. E.)

Military users, refer to this map as: MAP 58 C/4 CARTE
Référence de la carte: ÉDITION 1 MCE ÉDITION
pour usage militaire: ÉDITION 1 MCE ÉDITION



LEGEND - LÉGENDE

HORIZONTAL SURVEY POINT
REPÈRE PLANIMÉTRIQUE
BENCH MARK
REPÈRE DE NIVELLEMENT
SPOT ELEVATION
POINT CÔTÉ
CONTOURS
COURBE DE NIVEAU
APPROXIMATE CONTOUR
COURBE DE NIVEAU APPROXIMATIF
DEPRESSION
COURBE DE COUVERTE
ELEVATION APPROXIMATE
ELEVATION APPROXIMATIVE
DIRECTION OF FLOW
DIRECTION DU COURANT
RAPIDS
RAPIDES
STRING BOGS
MANÈGES EN ENFLADE
TUNDRA POLYGONS
TOUNDRA BOLS POLYGONAUX
TUNDRA PONDS
TOUNDRA ETANGS
PALSA BOGS
PALSA BOLS



REFERENCE POINT CHURCH - EGLISE (in Abbots) (in Abbots)
POINT DE RÉFÉRENCE

EASTING: Read number on grid line immediately to left of point.
L'ESTIMATION EST: Note le chiffre de la ligne de quadrillage immédiatement à gauche du repère.
Estimate tenths of a square from this line eastward to point.
Estimer le nombre de dixièmes du carré entre cette ligne et le repère en direction est.

NORTHING: Read number on grid line immediately below point.
L'ESTIMATION NORD: Note le chiffre de la ligne de quadrillage immédiatement en dessous du repère.
Estimate tenths of a square from this line northward to point.
Estimer le nombre de dixièmes du carré entre cette ligne et le repère en direction nord.

GRID REFERENCE SAMPLE
EXEMPLE DE QUADRILLAGE

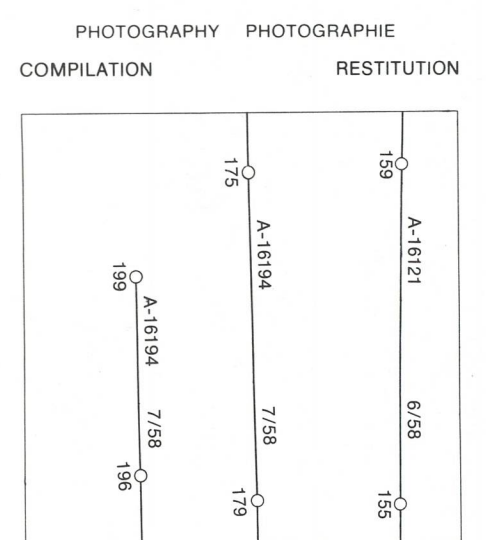
Nearest similar grid reference (100,000 metres (33 miles))
Le prochain référence semblable est à 100,000 mètres (33 miles)

ONE THOUSAND METRE UNIVERSAL TRANSVERSE MERCATOR GRID ZONE 15
QUADRILLAGE DE MILLE MÈTRES UNIVERSEL TRANSVERSE DE MERCATOR

The 1975 MAGNETIC BEARING is 37°43' (671 mils) WEST OF GRID NORTH.
ANNUAL CHANGE DECREASING 63.0'
GRID NORTH is 2°24' (43 mils) WEST OF TRUE NORTH for centre of map.

La REPERE MAGNÉTIQUE en 1975 est à 37°43' (671 mils) OUEST DU NORD DU QUADRILLAGE.
VARIATION ANNUELLE DÉCROISSANTE 63.0'
NORD DU QUADRILLAGE est 2°24' (43 mils) à l'ouest du NORD GÉOGRAPHIQUE au centre de la carte.

THE MAGNETIC COMPASS IS LIKELY TO BE USELESS IN THIS AREA.
LA BOUSSOLE SERA PROBABLEMENT INUTILE DANS CETTE RÉGION.

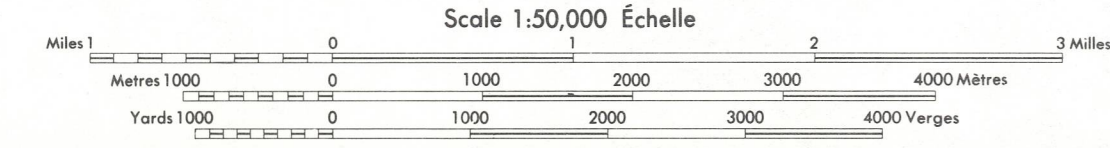


68 D/8	58 C/5	58 C/6
68 D/1	58 C/4	58 C/3
68 A/16	58 B/13	58 B/14

NOTE: GRID TICKS WITH NUMBERS IN BRACKETS OR WITHOUT NUMBERS INDICATE THE 1000 METRE U.T.M. GRID ZONE 15.
NOTES: LES TRAITES NUMÉRÉS ENTRE PARENTHÈSES OU SANS NUMÉRO INDICENT LE QUADRILLAGE DE 1000 MÈTRES U.T.M. ZONE 15.

PRODUCED BY SURVEYS AND MAPPING BRANCH
DEPARTMENT OF ENERGY, MINES AND RESOURCES
OTTAWA, 1975.
COPIES MAY BE OBTAINED FROM THE CANADA MAP OFFICE,
DEPARTMENT OF ENERGY, MINES AND RESOURCES, OTTAWA,
OR YOUR NEAREST MAP DEALER.
© CANADA COPYRIGHTS RESERVED 1975.

ELEVATIONS IN METRES ABOVE MEAN SEA LEVEL
CONTOUR INTERVAL 20 METRES
NORTH AMERICAN DATUM 1927
TRANSVERSE MERCATOR PROJECTION



ELEVATIONS EN MÈTRES AU-DESSUS DU NIVEAU MOYEN DE LA MER
ÉQUIDISTANCE DES COURBES 20 MÈTRES
SYSTÈME DE RÉFÉRENCE GÉODÉSIQUE NORD-AMÉRICAIN 1927
PROJECTION TRANSVERSE DE MERCATOR

ÉTABLI PAR LA DIRECTION DES LEVÉS ET DE LA
CARTOGRAPHIE, MINISTÈRE DE L'ÉNERGIE, DES
MINES ET DES RESSOURCES, OTTAWA, EN 1975.
CES CARTES SONT EN VENTE AU BUREAU DES CARTES
DU CANADA, MINISTÈRE DE L'ÉNERGIE, DES MINES ET
DES RESSOURCES, OTTAWA, OU CHEZ LE VENDOR
LE PLUS PRÈS.
© CANADA 1975. TOUS DROITS RÉSERVÉS.