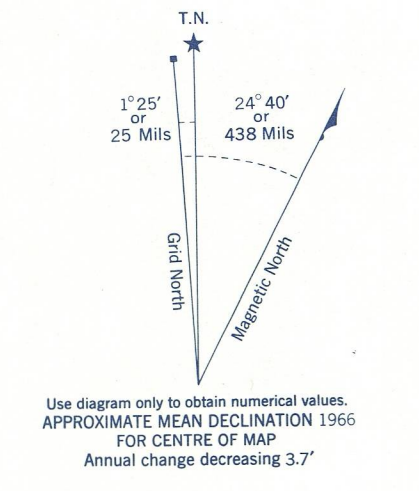
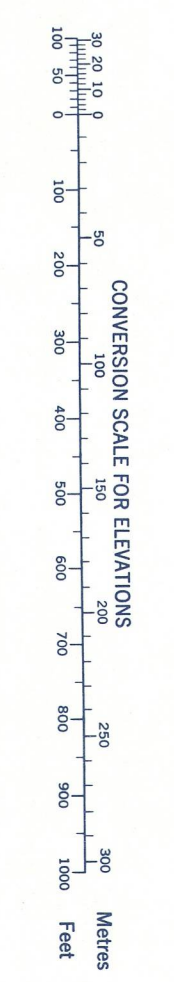
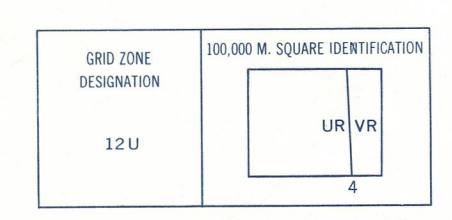


Refer to  
this map as:  
83-1/7  
EDITION 1 MCE  
SERIES A 741



ONE THOUSAND METRE  
UNIVERSAL TRANSVERSE MERCATOR GRID  
ZONE 12



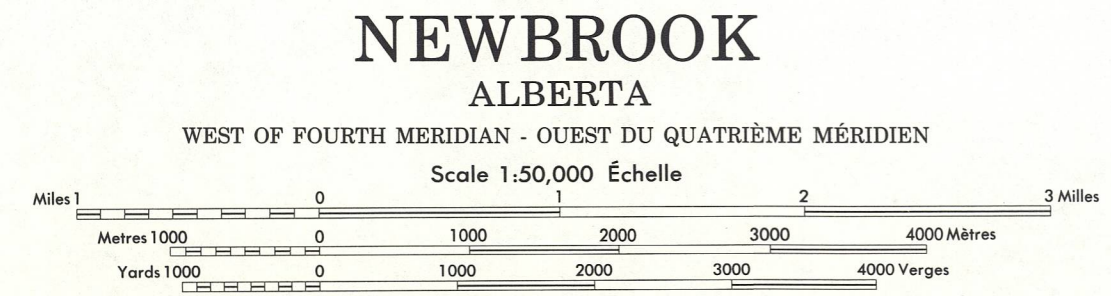
EXAMPLE OF METHOD USED TO GIVE A REFERENCE TO NEAREST 100 METRES

EASTING	Road number on grid line immediately to left of point	97
	Estimate tenths of a square from this line westward to point	975
NORTHING	Road number on grid line immediately below point	98
	Estimate tenths of a square from this line northward to point	984

EXAMPLE MILITARY GRID REFERENCE 975084  
Nearest similar grid reference 100,000 metres (about 63 miles)

Produced, 1970, by the SURVEYS AND MAPPING BRANCH, DEPARTMENT OF ENERGY, MINES AND RESOURCES, from aerial photographs taken in 1968. Survey control check 1970. Printed 1972.  
Copies may be obtained from the Map Distribution Office, Department of Energy, Mines and Resources, Ottawa.  
© Canada Copyrights reserved 1972

Roads:	Roads:	diagonal hatched	more than 2 lanes
hard surface, all weather	pavés, toute saison	2 lanes or more	moins de 2 voies
loose or stabilized surface, all weather	de gravier aggloméré, toute saison	2 lanes or more	moins de 2 voies
local surface, dry weather and unclassified streets	de gravier, temps sec et rues hors classe	2 lanes or more	moins de 2 voies
cart track	de terre		
trail or portage	sentier ou portage		



This Provisional Map is equivalent to a standard map in accuracy of content.  
Some names on this map are not yet official. Corrections or additions are invited by the Surveys and Mapping Branch.

Cette carte provisoire équivaut à une carte régulière au point de vue précision de l'information.  
Certains noms inscrits sur cette carte ne sont pas encore officiels. La Direction des levés et de la cartographie saurait être au public de lui signaler corrections et additions.

Échelle au 1:50,000, par la DIRECTION DES LEVÉS ET DE LA CARTOGRAPHIE, MINISTÈRE DE L'ÉNERGIE, DES MINES ET DES RESSOURCES. Cette carte a été dressée à partir des photographies aériennes prises en 1968. Levés sur le terrain en 1969. Vérification des données en 1970. Imprimé en 1972.  
Copies de cette carte sont en vente au Bureau de distribution des cartes, Ministère de l'Énergie, des Mines et des Ressources, Ottawa.  
© Canada 1972. Tous droits réservés.

**SUPERSEDED EDITION**