

# CANADA

EDITION 1 (1980)

64 A/5

Military users, refer to this map as: **MAP 64 A/5 CARTE**  
 Références de la carte pour usage militaire. **EDITION 1 MCE ÉDITION**




## LEGEND - LÉGENDE

ROADS AND RELATED FEATURES	ROUTES ET OUVRAGES CONNEXES	
HARD SURFACE, ALL WEATHER	SURFACE DURE, TOUTES SAISONS	
LOOSE SURFACE	GRAVIER	
CART TRACK, WINTER ROAD	CHEMIN DE TERRE, D'HIVER	
TRAIL, CUTLINE, PORTAGE	SENTIER, PERÇÉE, PORTAGE	
BUILT UP AREA	AGGLOMÉRATION	
RAILWAY, SIDING, STATION, STOP	CHEMIN DE FER, VOIE D'ÉVITEMENT, GARE, ARRÊT	
BRIDGE	PONT	
SEAPLANE BASE, ANCHORAGE	HYDROAÉROPORT, MOULAGE	
LANDMARK FEATURES	POINTS DE REPÈRE	
HOUSE, BARN	MAISON, GRANGE	
CHURCH, SCHOOL	ÉGLISE, ÉCOLE	
POST OFFICE	BUREAU DE POSTE	
HISTORICAL SITE	LIEU HISTORIQUE	
TOWERS, FIRE, RADIO	TOURS, FEU, RADIO	
WELL, OIL, GAS	PUITS: PÉTROLE, GAZ	
TANK, OIL, GASOLINE, WATER	RÉSERVOIR: PÉTROLE, ESSENCE, EAU	
TELEPHONE LINE	LIGNE TÉLÉPHONIQUE	
POWER TRANSMISSION LINE	LIGNE DE TRANSPORT D'ÉNERGIE	
MINE	MINE	
CUTTING, EMBANKMENT	TRANCHÉE, REMBLAI	
GRAVEL PIT	FOSSE DE GRAVIER	
BOUNDARIES AND CONTROL	FRONTIÈRES ET POINTS DE RÉFÉRENCES	
INTERNATIONAL, PROVINCIAL	INTERNATIONALE, PROVINCIALE	
BOUNDARY MONUMENT	BOÎTE FRONTIÈRE	
COUNTY, DISTRICT	COMTÉ, DISTRICT	
TOWNSHIP, PARISH - SURVEYED	CANTON, PARISSOISE - ARPENTÉ	
UNSURVEYED	NON-ARPENTÉ	
TOWNSHIP DLS - SURVEYED	CANTON, DLS - ARPENTÉ	
UNSURVEYED	NON-ARPENTÉ	
SECTION CORNERS	SECTION ANGULAIRE	
MUNICIPALITY	MUNICIPALITÉ	
INDIAN RESERVE, PARK, ETC.	RÉSERVE INDIENNE, PARC, ETC.	
HORIZONTAL CONTROL POINT	REPÈRE PLANIMÉTRIQUE	
BENCH MARK	REPÈRE DE NIVELLEMENT	
SPOT ELEVATION, ELEVATION APPROXIMATE	POINT COTÉ, ÉLEVATION APPROXIMATIVE	
DRAINAGE AND RELATED FEATURES	DRAINAGE ET OUVRAGES CONNEXES	
STREAM, SHORELINE, INDEFINITE	COURS D'EAU, RIVE, IMPRÉCISE	
DIRECTION OF FLOW	DIRECTION DU COURANT	
LAKE, INTERMITTENT	LAC, INTERMITTENT	
INUNDATED, FLOODED LAND	TERRAIN INONDÉ	
MARSH OR SWAMP (WOODED)	MARAIS OU MARECAGE (BOISÉ)	
DIRY RIVER BED WITH CHANNELS	LIT DE COURS D'EAU TARI AVEC CHENAUX	
SAND, ABOVE, IN WATER	SABLE, AU DESSUS, DANS L'EAU	
STRING BOG	MARECAGES EN ENFILADE	
TUNDRA POND, POLYGONS	TOUNDRA, ETANGS, SOLS POLYGONAUX	
RAPIDS	RAPIDES	
FORESHORE FLATS	ESTRANS	
ROCK	ROCHE	
DAM	BARRAGE	
WHARF	QUAI	
DITCH	FOSSE	
RELIEF FEATURES	RELIEF	
CONTOURS	COURBE DE NIVEAU	
APPROXIMATE CONTOUR	COURBE DE NIVEAU APPROXIMATIVE	
DEPRESSION	COURBE DE CUVETTE	
ESKER	ESKER	
PINGO	PINGO	
SAND, SAND DUNES	SABLE, DUNES	
PALSA BOG	PALSE	
WOODED AREA	RÉGION BOISÉE	

PHOTOGRAPHY	PHOTOGRAPHE
COMPILATION	RESTITUTION
A-14981	6/55
96	101
A-14889	6/55
89	93
A-14889	6/55
30	25
A-14985	6/55
125	119

GRID ZONE DESIGNATION	IDENTIFICATION OF GRID
14 V	NT



REFERENCE POINT: CHURCH - ÉGLISE (see above)  
 POINT DE REPÈRE: ÉGLISE (voir ci-dessus)

EASTING: Read number on grid line immediately to left of point.  
 LONGITUDE EST: Note le chiffre de la ligne de quadrillage immédiatement à gauche du repère.

NORTHING: Read number on grid line immediately below point.  
 LATITUDE NORD: Note le chiffre de la ligne de quadrillage immédiatement en dessous du repère.

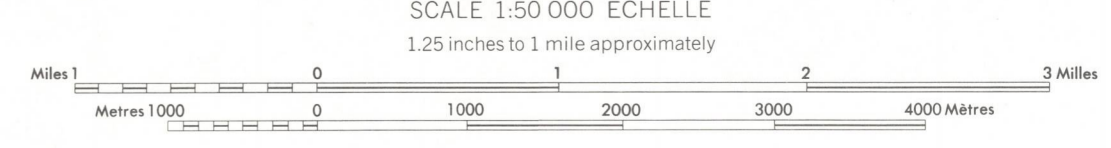
GRID REFERENCE: SANDY POINT, QUADRILLAGE 975884  
 REPERE SANDY POINT: QUADRILLAGE 975884

CONVERSION SCALE FOR ELEVATIONS	ÉCHELLE DE CONVERSION DES ÉLEVATIONS
Metres 30 40 50 100 200 300	Pieds 100 130 160 330 660 990

PRODUCED BY SURVEYS AND MAPPING BRANCH, DEPARTMENT OF ENERGY, MINES AND RESOURCES, OTTAWA, 1969 FROM PHOTOGRAPHS TAKEN IN 1955.  
 CONTOUR INTERVAL 25 FEET  
 This map was compiled with aerial photography taken in 1978 and found to be up-to-date in all major features.  
 Copies may be obtained from the Canada Map Office, Department of Energy, Mines and Resources, Ottawa.  
 © 1980, Her Majesty the Queen in Right of Canada, Department of Energy, Mines and Resources.


## WARNEWS RIVER MANITOBA

WEST OF PRINCIPAL MERIDIAN - OUEST DU MÉRIDIEEN PRINCIPAL  
 SCALE 1:50 000 ÉCHELLE 1:50 000



ÉTABLI PAR LA DIRECTION DES LEVÉS ET DE LA CARTOGRAPHIE, MINISTÈRE DE L'ÉNERGIE, DES MINES ET DES RESSOURCES, OTTAWA, EN 1969, D'APRÈS DES PHOTOGRAPHES PRISES EN 1955.  
 ÉQUIDISTANCE DES COURBES 25 PIEDS  
 Commentaires: 1980.

De a comparé cette carte aux photographies aériennes prises en 1978, nous avons constaté que toutes ses caractéristiques principales étaient à jour.  
 Ces cartes sont en vente au Bureau des Cartes du Canada, Ministère de l'Énergie, des Mines et des Ressources, Ottawa, ou chez le vendeur le plus près.  
 © 1980, Sa Majesté La Reine du Chef du Canada, Ministère de l'Énergie, des Mines et des Ressources.



MAP G3401 C222 S50 C36 64 A/5 1980

64 A/5  
 ÉDITION 1 (1980)

ONE THOUSAND METRE UNIVERSAL TRANSVERSE MERCATOR GRID  
 ZONE 14  
 QUADRILLAGE DE MILLE MÈTRES UNIVERSEL TRANSVERSE DE MERCATOR

The 1978 MAGNETIC BEARING is 1°52' (159 mils) EAST OF GRID NORTH.  
 La REPERE MAGNÉTIQUE est 1°52' (159 mils) à l'est du NORD DU QUADRILLAGE.

GRID NORTH is 1°02' (18 mils) EAST OF TRUE NORTH for central part of map.  
 NORD DU QUADRILLAGE est 1°02' (18 mils) à l'est du NORD VRAI pour le centre de la carte.