

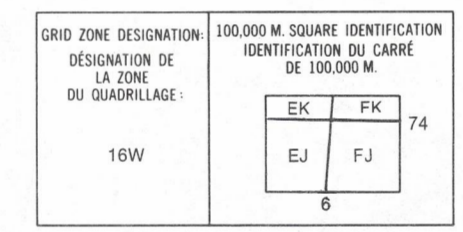
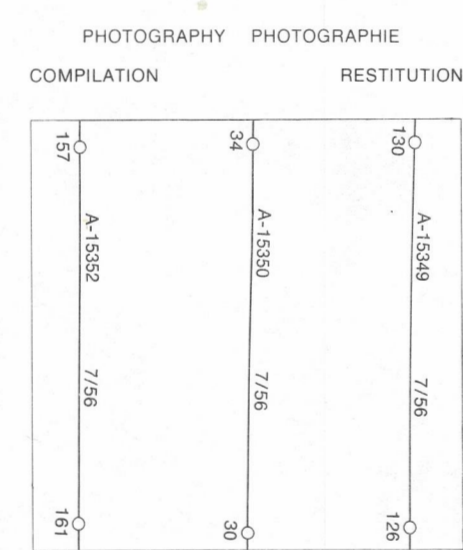


LEGEND - LÉGENDE

Legend table with two columns: English and French descriptions of map features. Categories include Roads and Related Features, Landmark Features, Boundaries and Survey Control, Drainage and Related Features, Relief Features, and various symbols for points of interest and infrastructure.

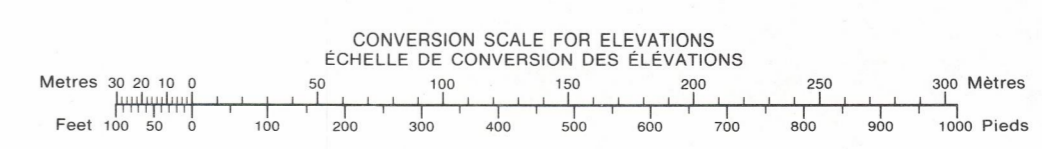


REFERENCE POINT CHURCH - EGLISE (as above) POINT DE RÉFÉRENCE (si-dessus) EASTING: Read number on grid line immediately to left of point. LONGITUDE: EST. Note the chiffre de la ligne de quadrillage immédiatement à gauche du repère. Estimate tenths of a square from this line eastward to point. Estimer le nombre de dixièmes de carré entre cette ligne et le repère en direction est. NORTHING: Read number on grid line immediately below point. LATITUDE: NORD. Note the chiffre de la ligne de quadrillage immédiatement en dessous du repère. Estimate tenths of a square from this line northward to point. Estimer le nombre de dixièmes de carré entre cette ligne et le repère en direction nord. GRID REFERENCE SAMPLE: EXEMPLE DU QUADRILLAGE: 975984. Neuest similar grid reference 100,000 metres (about 62 miles) to the centre of this area est 100,000 mètres (environ 62 milles) au centre de cette région.

Table of grid zone designations: 46 K/14, 46 K/15, 46 K/16, 46 K/11, 46 K/10, 46 K/9, 46 K/6, 46 K/7, 46 K/8.

ONE THOUSAND METRE UNIVERSAL TRANSVERSE MERCATOR GRID ZONE 16 QUADRILLAGE DE MILLE MÈTRES UNIVERSEL TRANSVERSE DE MERCATOR. The 1974 MAGNETIC BEARING is 38°07' (678 mils) WEST OF GRID NORTH. ANNUAL CHANGE DECREASING 20.8'. GRID NORTH is 2°04' (37 mils) EAST OF TRUE NORTH for centre of grid. LA RÉPÈRE MAGNÉTIQUE en 1974 est à 38°07' (678 mils) OUEST DU NORD DU QUADRILLAGE. VARIATION ANNUELLE DÉCROISSANTE 20.8'. NORD DU QUADRILLAGE est 2°04' (37 mils) à l'est du NORD GÉOGRAPHIQUE au centre de la carte.

THE MAGNETIC COMPASS MAY BE ERRATIC IN THIS AREA. LA BOUSSOLE SERA PEUT-ÊTRE INSTABLE DANS CETTE RÉGION.



PRODUCED BY SURVEYS AND MAPPING BRANCH, DEPARTMENT OF ENERGY, MINES AND RESOURCES, OTTAWA, 1974. COPIES MAY BE OBTAINED FROM THE CANADA MAP OFFICE, DEPARTMENT OF ENERGY, MINES AND RESOURCES, OTTAWA, OR YOUR NEAREST MAP DEALER. © CANADA COPYRIGHTS RESERVED 1974.

ELEVATIONS IN METRES ABOVE MEAN SEA LEVEL CONTOUR INTERVAL 10 METRES. NORTH AMERICAN DATUM 1927 TRANSVERSE MERCATOR PROJECTION.

DISTRICT OF FRANKLIN NORTHWEST TERRITORIES. Scale 1:50,000 Échelle. METRES 1000 0 1000 2000 3000 4000 METRES. YARDS 1000 0 1000 2000 3000 4000 YARDS.

ÉLÉVATIONS EN MÈTRES AU-DESSUS DU NIVEAU MOYEN DE LA MER ÉQUIDISTANCE DES COURBES 10 MÈTRES. SYSTÈME DE RÉFÉRENCE GÉODÉSIQUE NORD-AMÉRICAIN 1927 PROJECTION TRANSVERSE DE MERCATOR.

ÉTABLI PAR LA DIRECTION DES LEVÉS ET DE LA CARTOGRAPHIE, MINISTÈRE DE L'ÉNERGIE, DES MINES ET DES RESSOURCES, OTTAWA, EN 1974. CES CARTES SONT EN VENTE AU BUREAU DES CARTES DU CANADA, MINISTÈRE DE L'ÉNERGIE, DES MINES ET DES RESSOURCES, OTTAWA, OU CHEZ LE VENDEUR LE PLUS PRÈS. © CANADA 1974. TOUS DROITS RÉSERVÉS.